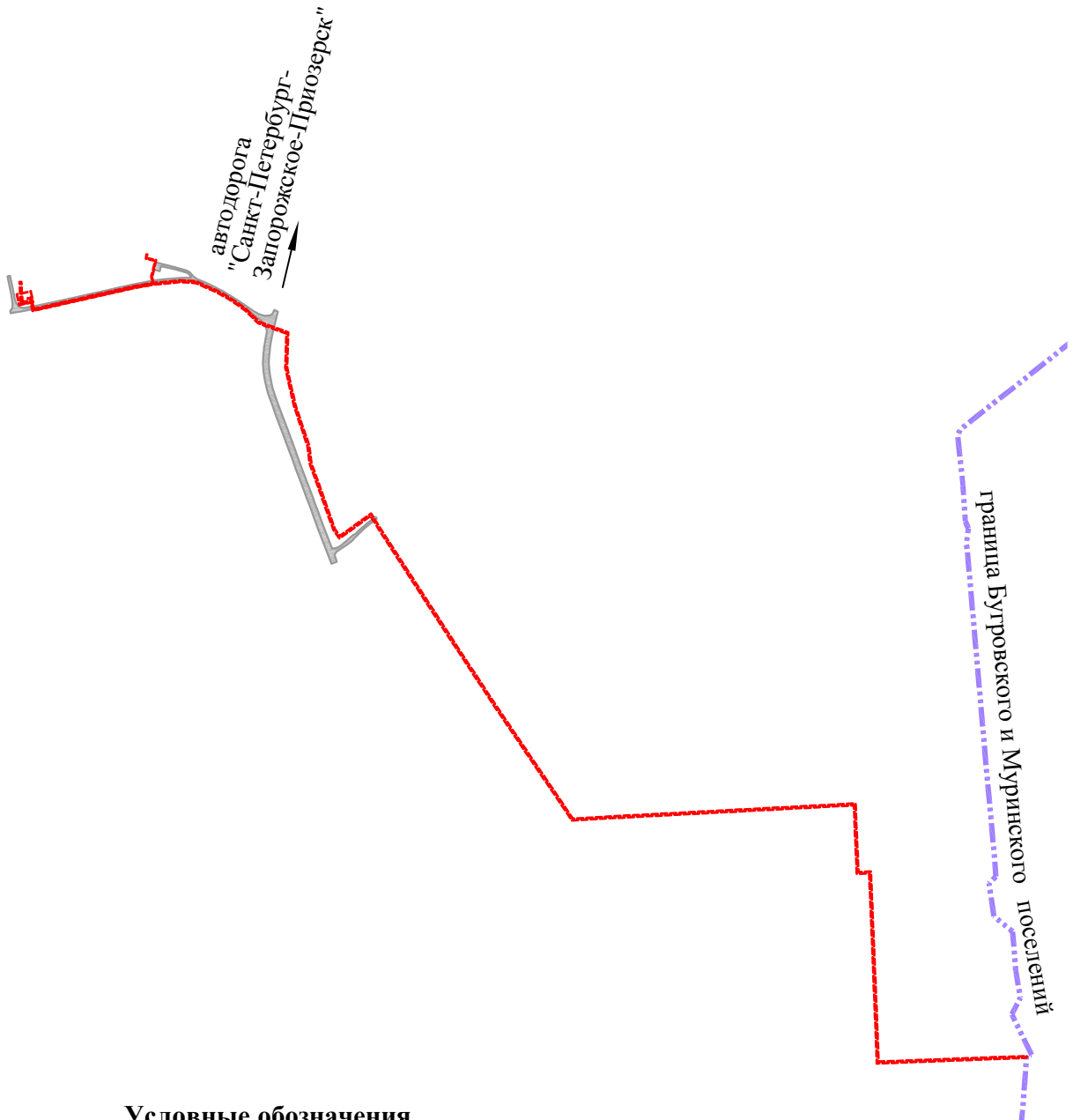




**Чертеж планировки территории
для размещения линейного объекта местного значения - строительство трассы -
"Распределительный газопровод для газоснабжения Муринского сельского поселения
Всеволожского муниципального района Ленинградской области
(1 этап)**

(линии градостроительного регулирования,
линии, обозначающие дороги, улицы, проезды)



Условные обозначения

-  линии градостроительного регулирования (охранные зоны утверждаемые)
-  линии, обозначающие дороги, улицы, проезды