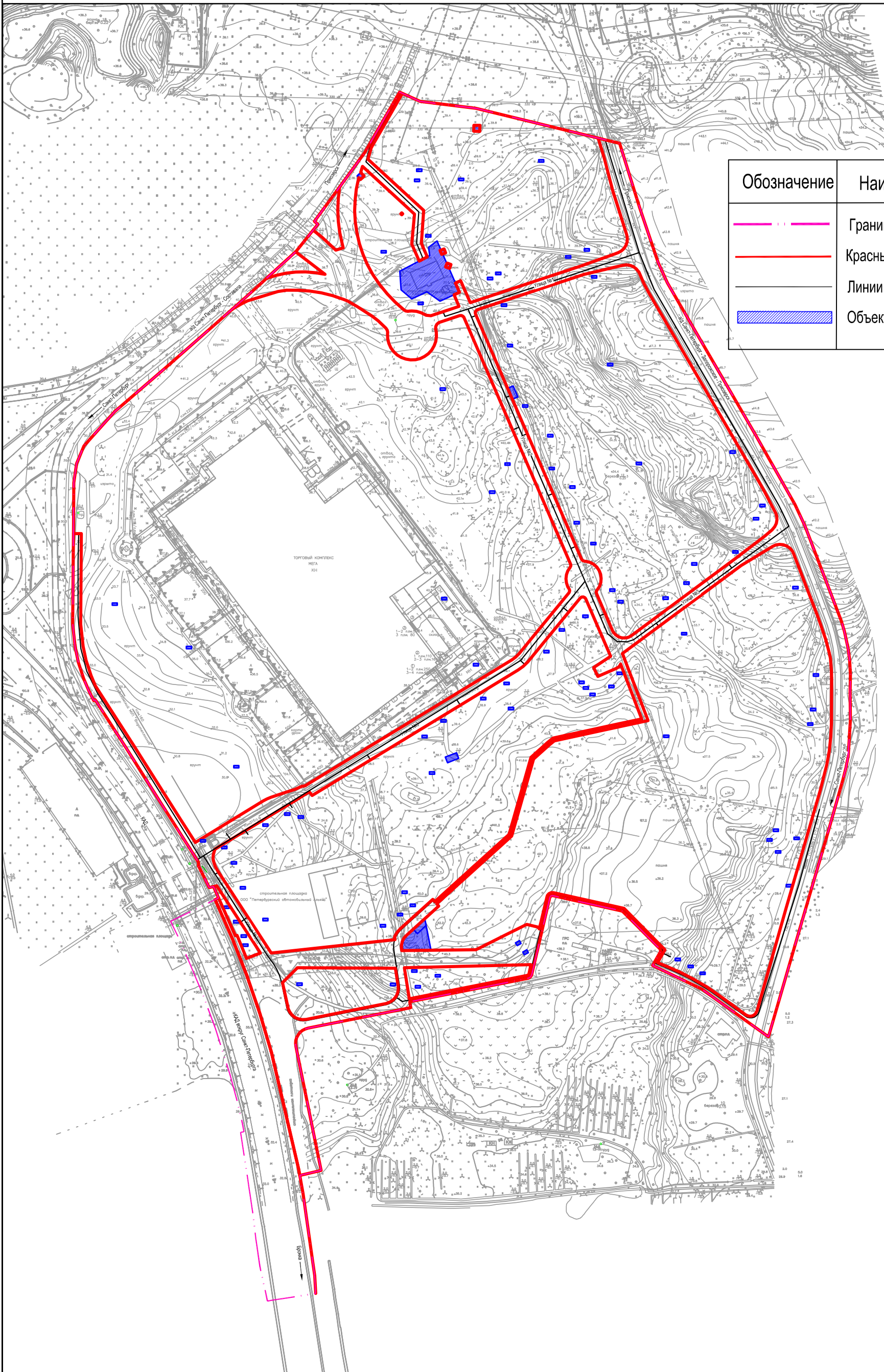






Чертеж красных линий, линий обозначающих линии связи, объекты инженерной и транспортной инфраструктур

Приложение №1 к постановлению главы администрации  
муниципального образования «Бугровское сельское поселение»  
Всеволожского муниципального района Ленинградской области  
№ 85 от 23.04.2012г.



| Обозначение   | Наименование                      |
|---|-----------------------------------|
|  | Граница проектирования            |
|  | Красные линии                     |
|  | Линии, обозначающие линии связи   |
|  | Объекты инженерной инфраструктуры |