

## ПРОТОКОЛ №1

### ЗАСЕДАНИЯ ОБЩЕСТВЕННОЙ МУНИЦИПАЛЬНОЙ КОМИССИИ ПО ФОРМИРОВАНИЮ КОМФОРТНОЙ ГОРОДСКОЙ СРЕДЫ МУНИЦИПАЛЬНОГО ОБРАЗОВАНИЯ «БУГРОВСКОЕ СЕЛЬСКОЕ ПОСЕЛЕНИЕ» ВСЕВОЛОЖСКОГО МУНИЦИПАЛЬНОГО РАЙОНА ЛЕНИНГРАДСКОЙ ОБЛАСТИ

по результатам рейтингового голосования по выбору общественной территории,  
подлежащая благоустройству в 2023 году

п. Бугры  
ул. Шоссейная, д.12

3 марта 2022 г.  
Время проведения  
10:00-11:00

#### **ПРИСУТСТВОВАЛИ:**

**ПРЕДСЕДАТЕЛЬ:** Нилов А.А. – Зам. главы администрации по ЖКХ, благоустройству и безопасности МО «Бугровское сельское поселение»

**СЕКРЕТАРЬ:** Федорова И.А. – главный специалист по благоустройству и архитектуре

#### **СОСТАВ КОМИССИИ:**

- Буник О.А - начальник сектора по земельно-имущественным отношениям, архитектуре и градостроительству администрации муниципального образования «Бугровское сельское поселение»
- Ильин А.И. – главный специалист по землеустройству администрации муниципального образования «Бугровское сельское поселение»;
- Кушнир А.С. - главный специалист по архитектуре и градостроительству администрации муниципального образования «Бугровское сельское поселение»;
- Фатеева Я.В. – генеральный директор МУП «Бугровская управляющая компания»;
- Федоров О.Ю. – депутат Совета депутатов МО «Бугровское сельское поселение»;
- Коваленко Д.О. – депутат Совета депутатов МО «Бугровское сельское поселение»;
- Матвеев Д.С. - представитель Молодёжного совета при администрации муниципального образования «Бугровское сельское поселение»;
- Симон Г.И. – председатель общественного совета
- Мамонтов А.И. - Директор МКУ «Агенство по строительству и развитию территорий»
- Хаткевич К.Б. – начальник сектора по делопроизводству, кадрам, архиву, противодействию коррупции, социальной и молодежной политики, спорту.
- Шестирякова Е.В. – главный специалист по ГО, ЧС и вопросам безопасности.



## ПОВЕСТКА ДНЯ

1. Обсуждение итогов рейтингового голосования по выбору общественной территории, подлежащая благоустройству в 2023 году
2. Организация встречи жителей с участниками архитектурной команды
  - Экскурсия на местности,
  - историческая справка об Энколово
  - выявление предпочтений жителей для проектирования территории
  - «проектировочная» сессия

## ВЫСТУПИЛИ:

1. **Нилов А.А.** Довел до всех членов комиссии итоговый результат рейтингового голосования по выбору общественной территории, подлежащей благоустройству в 2023 году (Приложение №1).  
Число граждан, принявших участие в голосовании - 617 (8,2%)  
Победителем голосования определили «Энкола парк» в д. Энколово.
2. **Буник О.А.** Довела до всех членов комиссии план проведения встречи жителей с участниками архитектурной команды 5 марта 2022 г в д.Энколово и п. Бугры (Приложение №2)


## КОМИССИЯ РЕШИЛА:


1. Приступить к разработке дизайн-проекта общественной территории подлежащей благоустройству в 2023 году в рамках реализации приоритетного проекта «Формирование комфортной городской среды».
2. Администрации муниципального образования «Бугровское сельское поселение»:
  - обеспечить размещение информации на официальном сайте администрации муниципального образования «Бугровское сельское поселение» информационного сообщения о итогах голосования и следующем этапе реализации приоритетного проекта «Формирование комфортной городской среды».
  - опубликовать настоящий протокол на официальном сайте администрации муниципального образования «Бугровское сельское поселение».








## Результаты голосования

«за» - 11 чел.,  
«против» - 0 чел.,  
«воздержались» - 0 чел.



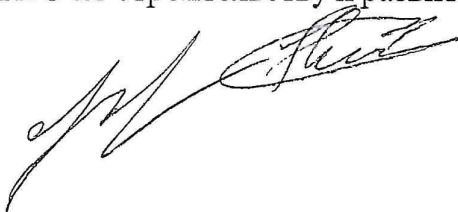
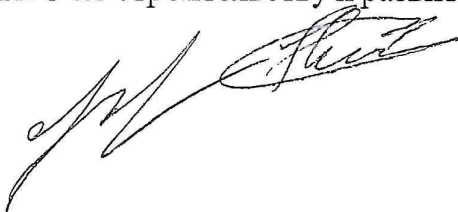


**Председатель комиссии:** Заместитель главы администрации по ЖКХ, благоустройству и безопасности администрации МО «Бугровское сельское поселение» - Нилев А.А. - 

**Секретарь комиссии:** главный специалист по благоустройству и архитектуре - Федорова И.А. - 

## Члены комиссии:

- Начальник сектора по земельно-имущественным отношениям, архитектуре и градостроительству администрации муниципального образования «Бугровское сельское поселение» - Бунник О.А. - 
- Главный специалист по землеустройству администрации муниципального образования «Бугровское сельское поселение» - Ильин А.И. - 
- Главный специалист по архитектуре и градостроительству администрации муниципального образования «Бугровское сельское поселение» - Кушнир А.С. - 
- Депутат Совета депутатов муниципального образования «Бугровское сельское поселение» - Федоров О.Ю. - 
- Депутат Совета депутатов муниципального образования «Бугровское сельское поселение» - Тельнов Н.М. - *отсутствовал*
- Депутат Совета депутатов муниципального образования «Бугровское сельское поселение» - Коваленко Д.О. - 



- Представитель общественной организации Совет Ветеранов МО «Бугровское сельское поселение»  
Боев А.И. — *отсутствует*
- Представитель Молодёжного совета при администрации муниципального образования «Бугровское сельское поселение»  
Матвеев Д.С. 
- Председатель общественного совета  
Симон Г.И. 
- Директор МКУ «АГЕНСТВО по строительству и развитию территорий»  
Мамонтов А.И. 
- Директор МУП «БУК»  
Семиглазов И.В. 
- Начальник сектора по делопроизводству, кадрам, архиву, противодействию коррупции, социальной и молодежной политики, спорту –  
Хаткевич К.Б. 
- Главный специалист по ГО, ЧС и вопросам безопасности  
Шестирякова Е.В. 





## Приложение №1

### Итоги рейтингового голосования

	кол-во чел	%	
Бугровское сельское поселение	617	8,2	
"Сосновый остров" деревня Мендсары	127	20,58	
Скамейки, урны, освещение	98	77,17	
Детская площадка для детей от 1-5 лет	27	21,26	
Детская площадка для детей от 5-10 лет	32	25,2	
Детская площадка для детей от 10-14 лет	35	27,56	
Спортивные тренажеры	65	51,18	
Воркаут (брусья, кольца и т.д.)	42	33,07	
Поле для командных игр с мячом (футбол, баскетб	45	35,43	
Скейт-площадка	17	13,39	
Кофешоп	31	24,41	
Место для пикника, барбекю	29	22,83	
Велодорожка	57	44,88	
Велопарковка	25	19,69	
Лыжероллерная трасса	18	14,17	
Беседки, навесы	61	48,03	
Городские качели	43	33,86	
Место для фотографирования	27	21,26	
Арт-объекты, связанные с историей места	32	25,2	
Стойка буккроссинга (обмен книгами)	14	11,02	
Мобильная конструкция для сезонных художеств	14	11,02	
Место для пленэра	8	6,3	
Шахматные столы	13	10,24	
Стол для пинг-понга	29	22,83	
Сцена	11	8,66	
Амфитеатр	6	4,72	
Информационные щиты и указатели	14	11,02	
Озеленение	71	55,91	
Домики для уток/белок	49	38,58	
Парковка	22	17,32	
Городской огород	6	4,72	
Гамаки	26	20,47	
Шезлонги	28	22,05	
Катальная горка	31	24,41	
Другое	8	6,3	
"Энкола парк", деревня Энколово	490	79,42	1



Скамейки, урны, освещение	431	87,96
Детская площадка для детей от 1-5 лет	253	51,63
Детская площадка для детей от 5-10 лет	268	54,69
Детская площадка для детей от 10-14 лет	261	53,27
Спортивные тренажеры	303	61,84
Воркаут (брусья, кольца и т.д.)	201	41,02
Поле для командных игр с мячом (футбол, баскетб	238	48,57
Скейт-площадка	158	32,24
Кофешоп	228	46,53
Место для пикника, барбекю	263	53,67
Велодорожка	337	68,78
Велопарковка	219	44,69
Лыжероллерная трасса	168	34,29
Беседки, навесы	314	64,08
Городские качели	290	59,18
Место для фотографирования	252	51,43
Арт-объекты, связанные с историей места	201	41,02
Стойка буккроссинга (обмен книгами)	135	27,55
Мобильная конструкция для сезонных художеств	135	27,55
Место для пленэра	124	25,31
Шахматные столы	146	29,8
Стол для пинг-понга	196	40
Сцена	175	35,71
Амфитеатр	132	26,94
Информационные щиты и указатели	160	32,65
Озеленение	361	73,67
Домики для уток/белок	225	45,92
Парковка	231	47,14
Городской огород	135	27,55
Гамаки	204	41,63
Шезлонги	209	42,65
Катальная горка	213	43,47
Другое	32	6,53





## Историческая справка

В XIX веке первое упоминание об *Энколово* — выселок из деревни Капитолово.

Под именем *Кабытелева*, впервые появляется на карте Ф. Ф. Шуберта в 1834 году. Затем, в 1863, как вторая деревня *Кабитолова*

ЭНКОЛОВО — посёлок (часть посёлка Капитолово, которое состояло из 3 поселков: Энколово, Савколово, Мартикайсенмяки), на земле седьмого сельского общества при р. Охте, 10 дворов, 34 м. п., 37 ж. п., всего 71 чел. (1896 год)

Под именем *Зиколова*, как отдельное селение из 3 дворов, впервые упоминается на карте в 1909 году.

ЭНКОЛЛА — деревня Капитоловского сельсовета Токсовской волости, 15 хозяйств, 88 душ.

Из них: русских — 1 хозяйство, 3 души; финнов-ингерманландцев — 14 хозяйств, 85 душ. (1926 год)

В 1928 году население деревни также составляло 88 человек

По административным данным 1933 года, деревня *Энколово* относилась к Капитоловскому сельсовету Куйвозовского района.

ЭНКОЛОВО — деревня Капитоловского сельсовета, 110 чел. (1939 год)

В 1940 году деревня насчитывала 17 дворов.

До 1942 года — место компактного проживания ингерманландских финнов.

В 1958 году население деревни составляло 124 человека

По данным 1966 и 1973 годов деревня *Энколово* входила в состав Муринского сельсовета.

С 23 октября 1989 года деревня *Энколово* находилась в составе Бугровского сельсовета.

В 1997 году в деревне *Энколово* Бугровской волости проживали 429 человек, в 2002 году — 245 человек (русских — 86%), в 2007 году — 273, 2021 году — 500 человек.

Сейчас в деревне ведётся активное коттеджное строительство.

География:

Местность, где расположена деревня — моренные холмы, остатки ледникового периода на левом берегу реки Охты, к востоку от деревень Мистолово и Корабсельки и к северо-западу от деревни Капитолово.

Деревня расположена в западной части района на автодороге 41К-075 (Юкки — Кузьмоловский) в месте пересечения её автодорогой 41К-316 (Порошкино — Капитолово).

Расстояние до административного центра поселения 7 км.

Расстояние до ближайшей железнодорожной платформы Кузьмолово — 2,5 км

