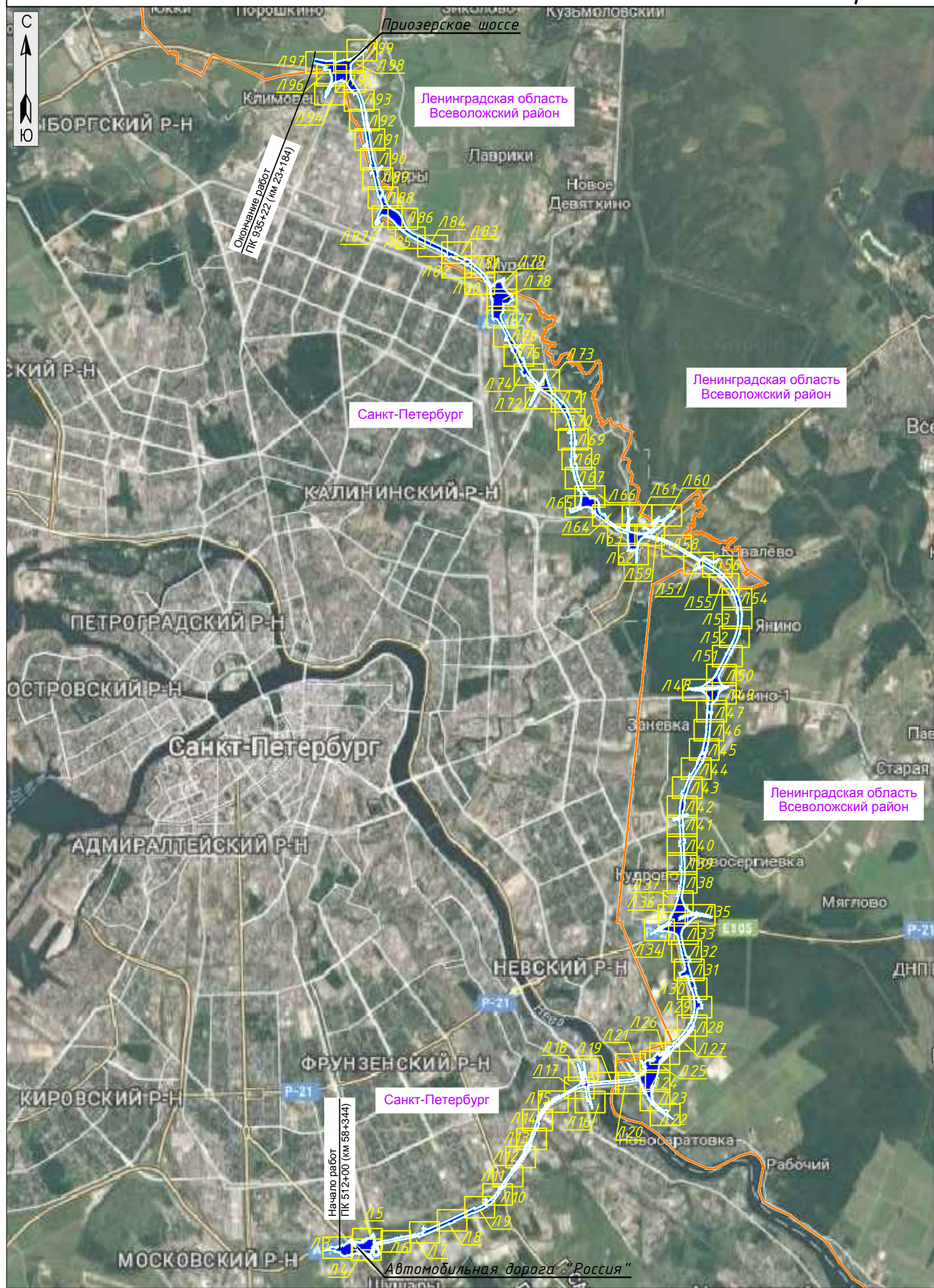





СХЕМА РАЗМЕЩЕНИЯ ЛИСТОВ







УСЛОВНЫЕ ОБОЗНАЧЕНИЯ

-  - Границы субъектов РФ
-  - Границы зоны размещения объекта федерального значения /границы проектируемой территории
-  - Номер листа

СОГЛАСОВАНО

Инв.№ подл. Подпись и дата Взам. инв.№

RGP-15C/2016-2.2-ПП-МО-ГМ-4					
«Автомобильная дорога А-118. Кольцевая автомобильная дорога вокруг г.Санкт-Петербурга» (участок от Приозерского шоссе до автомобильной дороги «Россия»)					
Изм.	Кол.уч.	Лист	№ док.	Подпись	Дата
Разработал	Куликова О.А.				02.2017
Проверил	Гундина Д.В.				02.2017
Рук.проекта	Морозова И.В.				02.2017
Н.контр.	Коновалов А.В.				02.2017
		Проект планировки территории. Материалы по обоснованию.		Стадия	Лист
				П	4.1
				Листов	
				99	
				Схема границ зон с особыми условиями использования территорий. Схема границ территорий объектов культурного наследия. М1:2000	
				ЗАО «РосГеоПроект»	







Размеры зоны санитарного разрыва от кольцевой автомобильной дороги.

Участок КАД	Величина санитарного разрыва* от КАД (восточный участок) с учетом инженерных мероприятий, м		Санитарно-эпидемиологическое заключение
	Внутренняя сторона кольца (слева по ходу пикетажа)	Внешняя сторона кольца (справа по ходу пикетажа)	
ПК 512 – ПК 522	1200	250	Заключение ЦГСЭН СПб № 13-02-10-412 от 13.02.02 г.
ПК 522 – ПК 553	500	1200	
ПК 553 – ПК 563	250	1200	
ПК 563 – ПК 567+98	1100	1100	
ПК 567+98 – ПК 573+00	1100-400	1100	
ПК 573+00 – ПК 581+26,11	400	1100	
ПК 581+26,11 – ПК 584+00	400-70	1100-380	№ 78.10.02.000.Т.000795.07.05 от 28.07.05 г.
ПК 584+00 – ПК 585+76,5	70	70	
ПК 585+76,5 – ПК 595	70	70	Заключение ЦГСЭН СПб № 13-02-10-412 от 13.02.02 г.
ПК 595 – ПК 601	150	70	
ПК 601 – ПК 612	250	60	
ПК 612 – ПК 616+65	450	1050	№ 47.01.02.000.Т.000321.08.06 от 08.08.06 г.
ПК 616+65 – ПК 620+79	407	870	
ПК 620+79 – ПК 628+00	870	870	
ПК 628+00 – ПК 652+63	870	870	
ПК 652+63 – ПК 644+33	375	375	№ 47.01.02.000.Т.000322.08.06 от 08.08.06 г.
ПК 644+33 – ПК 682	320	320	
ПК 682 – ПК 693	1100	1100	Заключение ЦГСЭН СПб № 13-02-10-412 от 13.02.02 г.
ПК 693 – ПК 700	1100	500	
ПК 700 – ПК 747	300	300	Заключение ЦГСЭН СПб № 13-02-10-412 от 13.02.02 г.
ПК 747 – ПК 757	300	100	
ПК 757 – ПК 782	60	60	
ПК 782+00 – ПК 783+35	500	900	
ПК 783+35 – ПК 784+81	400-40	900	№ 78.01.02.000.Т.000067.04.05 от 25.04.05 г.
ПК 784+81 – ПК 786+00	40	900	
ПК 786+00 – ПК 791+00	40-500	900	
ПК 791+00 – ПК 793+57	900	900	
ПК 793+57 – ПК 800+00	600	600	№ 47.01.02.000.Т.00018.03.06 от 03.04.06 г. для Ленинградской области
ПК 800+00 – ПК 802+30	600	200	
ПК 802+30 – ПК 806+00	600	600-430-600	
ПК 806+00 – ПК 810+00	600	600-500-600	
ПК 810+00 – ПК 829+50	600	600	
ПК 829+50 – ПК 836+50	600	600-380-600	
ПК 836+50 – ПК 844+00	600	600	
ПК 844+00 – ПК 846+50	600	600-515	
ПК 846+50 – ПК 848+40	220 (от съезда №1)	515-600	
ПК 848+40 – ПК 850+00	220 (от съезда №1)	600-670	
ПК 850+00 – ПК 852+90	250-150	670-420	№ 78.01.02.000.Т.000302.02.06 от 10.02.06 г. для Санкт-Петербурга
ПК 852+90 – ПК 854+00	150	420-515	
ПК 854+00 – ПК 855+00	150	515-150	
ПК 855+00 – ПК 861+00	150	150	
ПК 861+00 – ПК 866+00	150	520	
ПК 866+00 – ПК 882+00	400	520	
ПК 882+00 – ПК 885+00	400	520-600	
ПК 885+00 – ПК 890+00	400-520	600-520	
ПК 890+00 – ПК 893+98	500	500	
ПК 893+98 – ПК 935	190	190	Заключение ЦГСЭН СПб № 13-02-10-412 от 13.02.02 г.
















*расстояния даны от края проезжей части

УСЛОВНЫЕ ОБОЗНАЧЕНИЯ





Границы:

-  - Границы субъектов РФ
-  - Границы административных районов
-  - Границы муниципальных образований
-  - Границы населенных пунктов
-  - Проектируемые границы населенных пунктов
-  - Границы зоны размещения объекта федерального значения /границы проектируемой территории







Границы зон с особыми условиями использования территории:

-  - Охранная зона водопроводных сетей
-  - Охранная зона канализационных сетей
-  - Охранная зона газораспределительной сети
-  - Охранная зона сетей связи и сооружений связи
-  - Охранная зона воздушных линий электропередачи
-  - Охранная зона подземных кабельных линий электропередачи
-  - Охранная зона подстанций и других электротехнических сооружений
-  - Охранная зона тепловых сетей
-  - Охранная зона магистральных трубопроводов
-  - Публичные сервитуты для инженерных и транспортных коммуникаций
-  - Санитарно-защитная зона склада ГУП "Водоканал Санкт-Петербурга"
-  - Охранная и техническая зона сети наблюдательных скважин
-  - Береговая полоса водного объекта
-  - Прибрежная защитная полоса водного объекта
-  - Водоохранная зона водного объекта

Границы территорий и охранных зон объектов культурного наследия:

-  - Границы объектов культурного наследия федерального значения
-  - Границы объектов культурного наследия регионального значения
-  - Защитная зона объектов культурного наследия
-  - Единая зона регулирования застройки и хозяйственной деятельности

Планируемые границы зон с особыми условиями использования территории:

-  - Границы планируемой к установлению придорожной полосы автомобильной дороги общего пользования федерального значения
-  - Границы земель планируемых к созданию особо охраняемых природных территорий регионального значения
-  - Планируемые сервитуты
-  - Береговая полоса водного объекта
-  - Прибрежная защитная полоса водного объекта
-  - Водоохранная зона водного объекта

Изм.	Кол.уч.	Лист	№ док.	Подпись	Дата

RGP-15C/2016-2.2-ПП-МО-ГМ-4

Лист

4.2

СОГЛАСОВАНО

Взам. инв.№

Подпись и дата

Инв.№ подл.



г. Санкт-Петербург
Московский район

Сооружения периода 1941-1943 гг.

Конец работ в составе документации по
планировке территории объекта:
"Автомобильная дорога А-118 "Кольцевая"
автомобильная дорога вокруг г. Санкт-Петербурга"
(участок от автомобильной дороги "Россия" до
автомобильной дороги "Нарва")

ст. Среднерогатская

Московское шоссе
ад. "Россия"

Лист 3
Лист 5

Лист 3
Лист 4

Линия совмещения

509

510

511

512

513

514

515

г. Санкт-Петербург
Пушкинский район

Начало работ
ПК 512+00 (км 58+344)

СОГЛАСОВАНО

Инв.№ подп.	Подпись и дата	Взам. инв.№

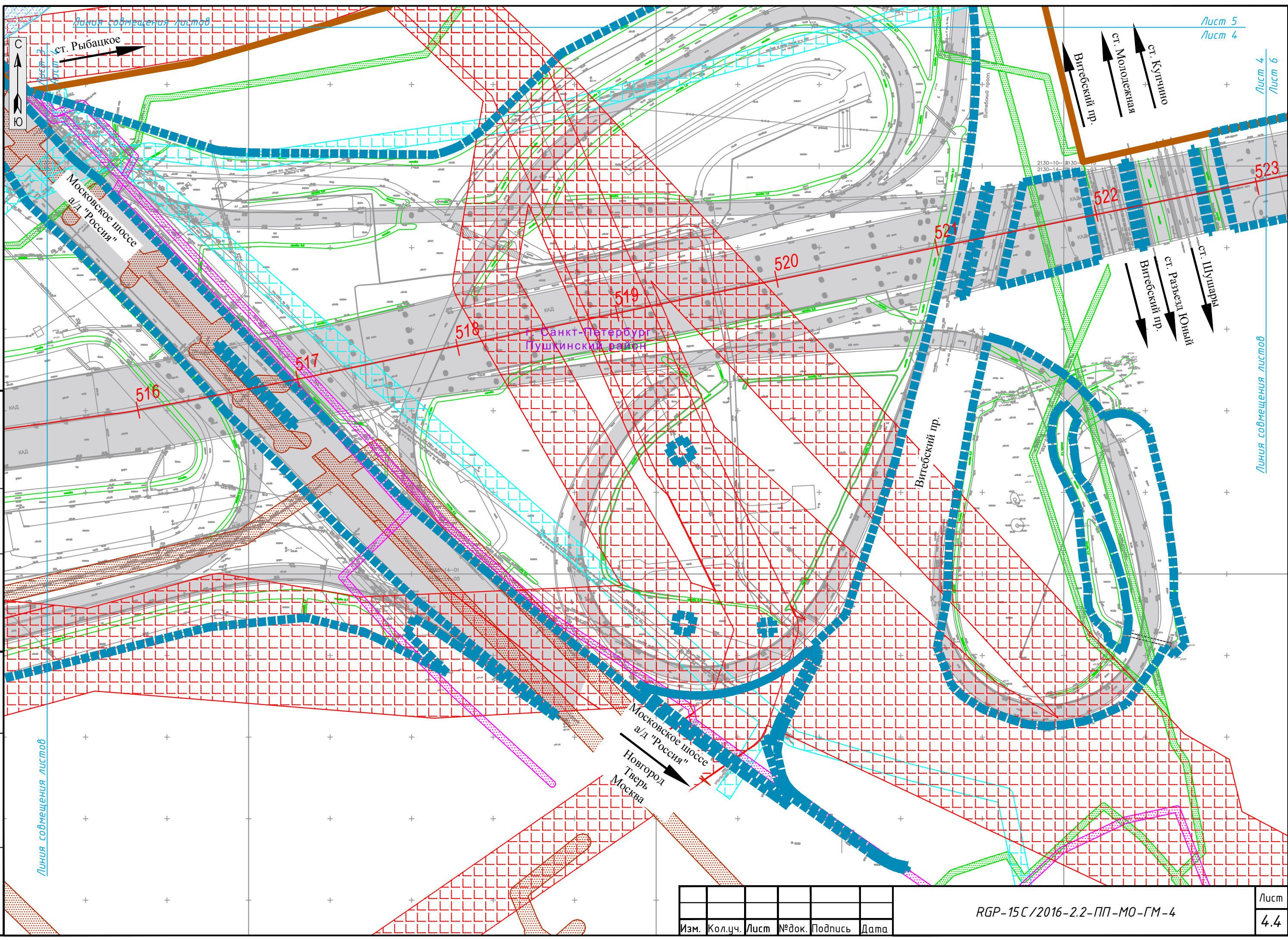
Изм.	Кол.уч.	Лист	№ док.	Подпись	Дата

RGP-15C/2016-2.2-ПП-МО-ГМ-4

Лист
4.3

СОГЛАСОВАНО

Инв.№ подп. Подпись и дата Взам. инв.№

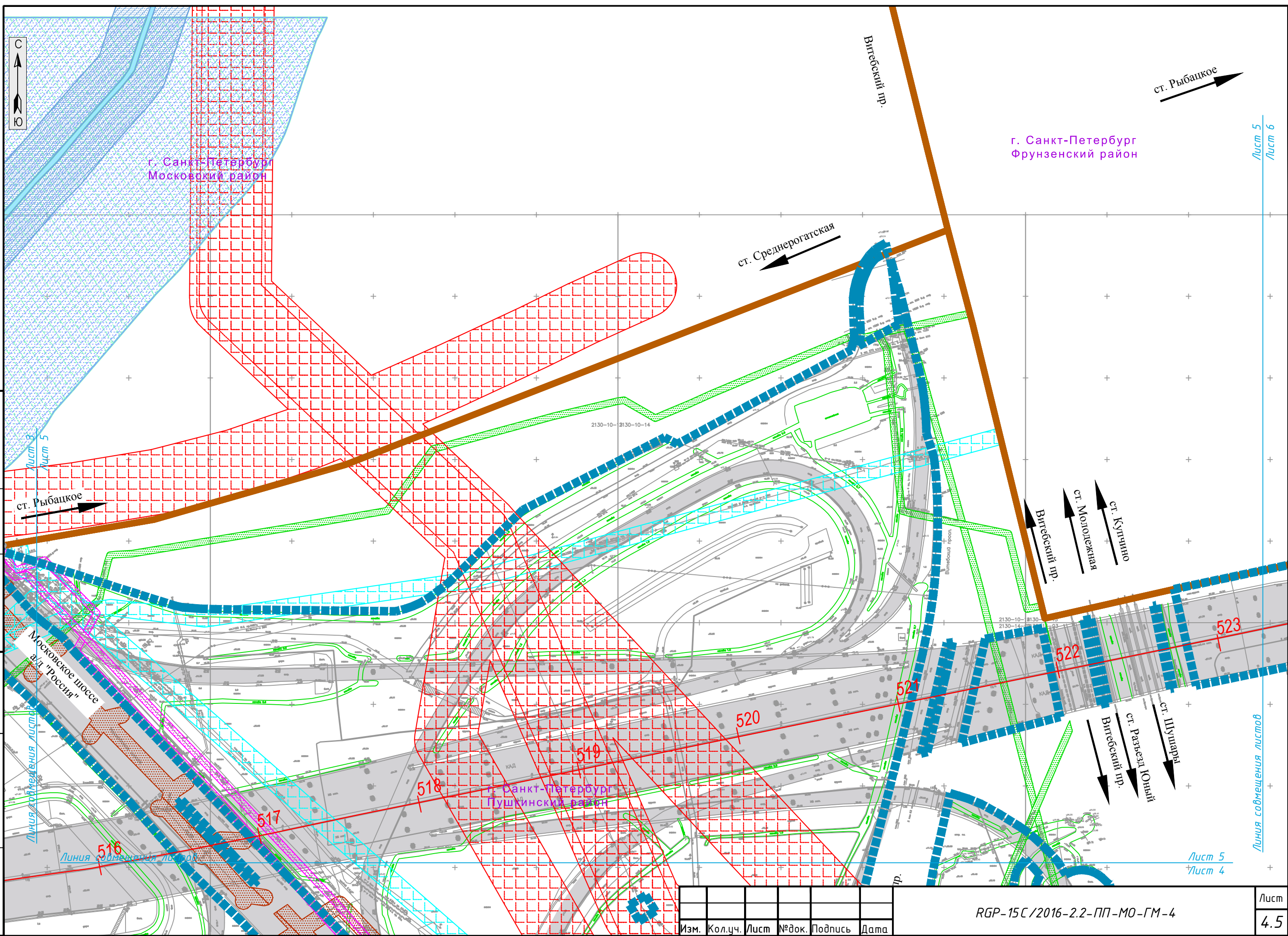


Изм.	Кол.уч.	Лист	№ док.	Подпись	Дата

RGP-15C/2016-2.2-ПП-МО-ГМ-4

СОГЛАСОВАНО

Инв.№ подп. Подпись и дата Взам. инв.№



Изм.	Кол.уч.	Лист	№ док.	Подпись	Дата

RGP-15C/2016-2.2-ПП-МО-ГМ-4

Лист 4.5



ст. Рыбацкое

г. Санкт-Петербург
Фрунзенский район

г. Санкт-Петербург
Московский район

ст. Среднерогатская

Витусский пр.

Лист 5
Лист 6

ст. Рыбацкое

Витусский пр.

ст. Молодежная

ст. Купчино

Московское шоссе
вд "Россия"

522

523

520

521

519

518

517

516

Витусский пр.

ст. Разъезд Юнчий

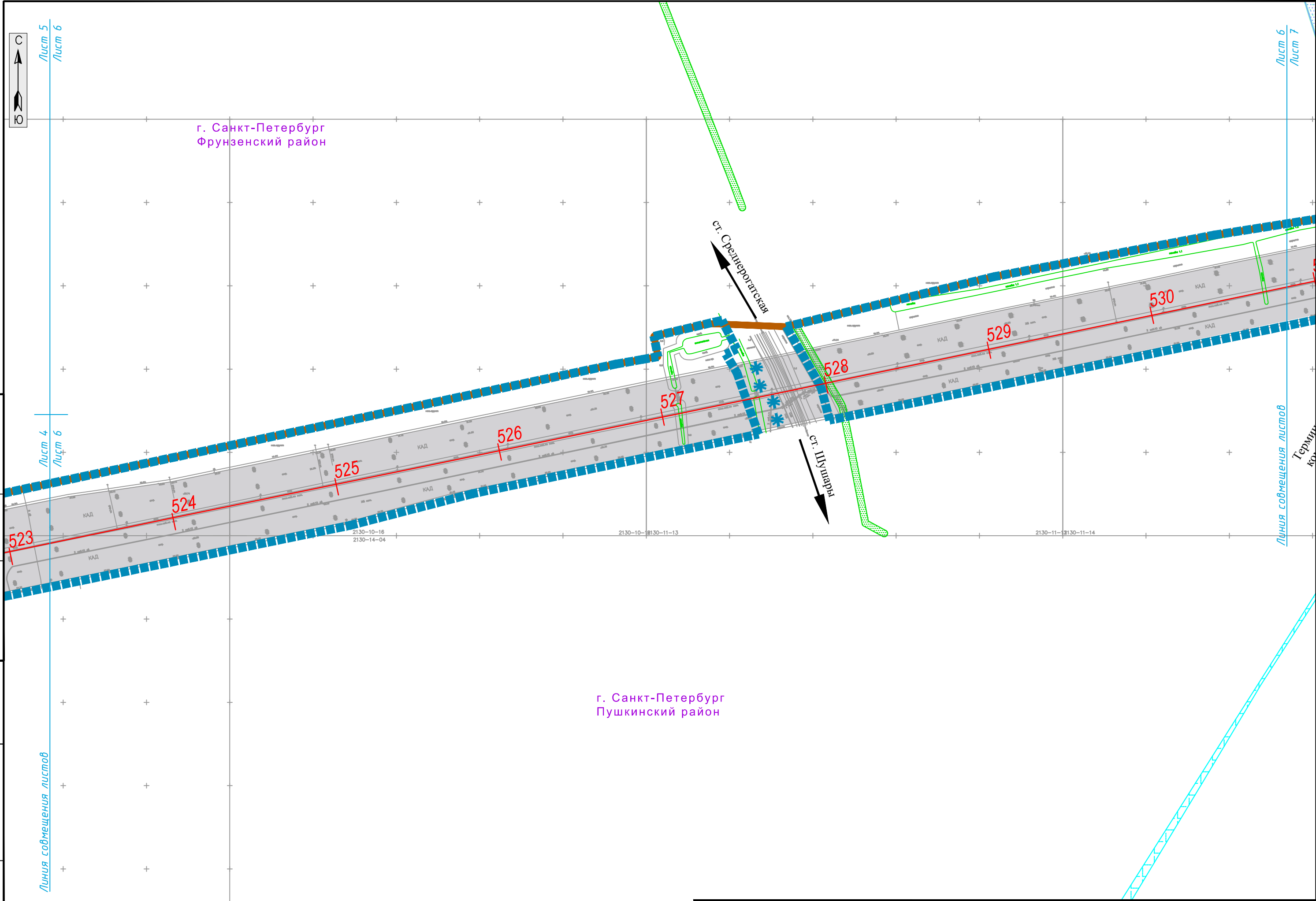
ст. Шушары

Лист 5
Лист 4

Линия совмещения листов

СОГЛАСОВАНО

Инв.№ подп. Подпись и дата Взам. инв.№



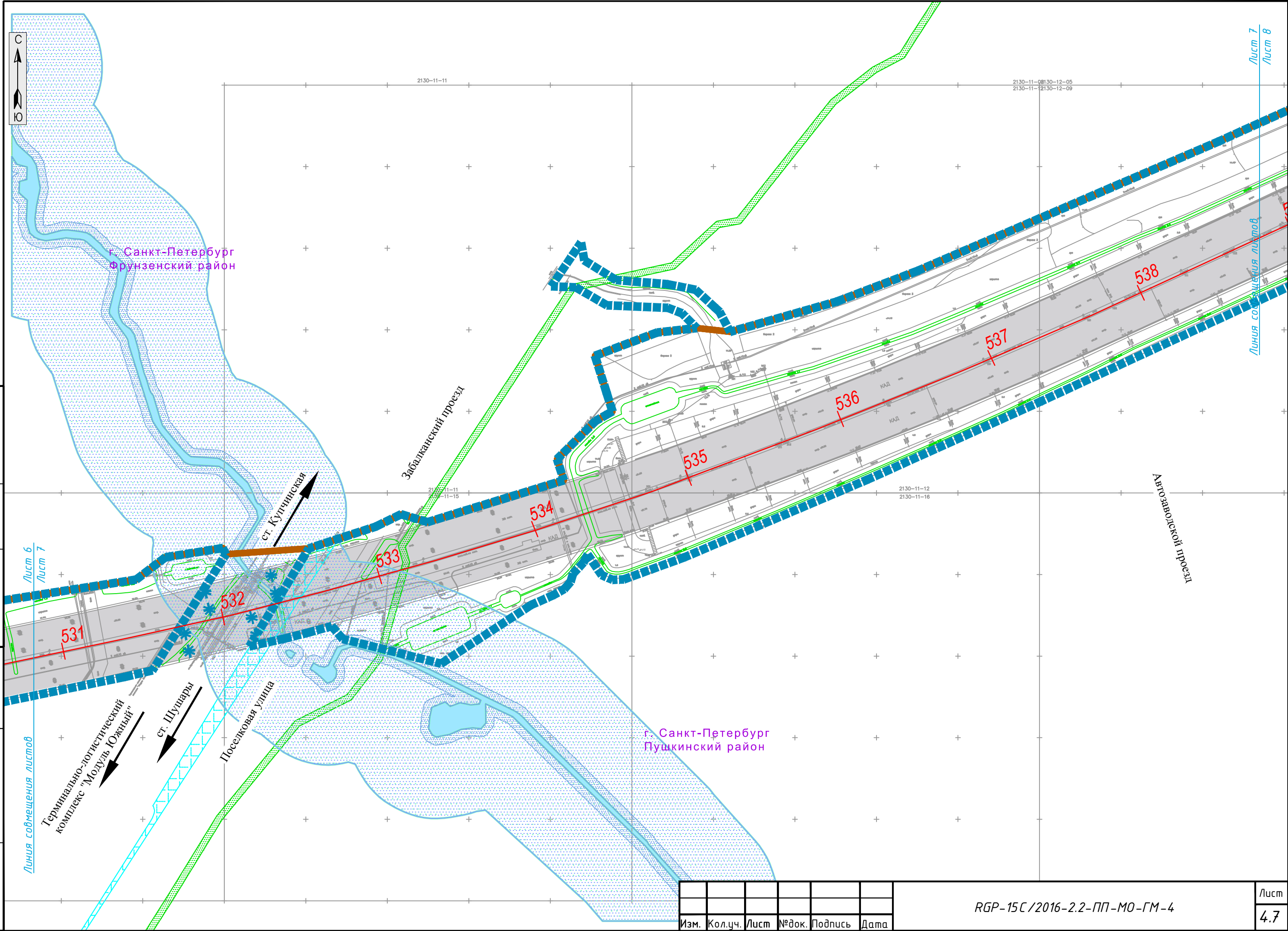
Изм.	Кол.уч.	Лист	№ док.	Подпись	Дата

RGP-15C/2016-2.2-ПП-МО-ГМ-4

Лист 4.6

СОГЛАСОВАНО

Инв.№ подп. Подпись и дата Взам. инв.№



Изм.	Кол.уч.	Лист	№ док.	Подпись	Дата

RGP-15C/2016-2.2-ПП-МО-ГМ-4

Лист
4.7



г. Санкт-Петербург
Фрунзенский район

г. Санкт-Петербург
Пушкинский район

Автозаводской проезд

2130-12-06
2130-12-07
2130-12-08
2130-12-09
2130-12-10
2130-12-11
2130-12-12
2130-12-13
2130-12-14
2130-12-15
2130-12-16
2130-12-17
2130-12-18
2130-12-19
2130-12-20
2130-12-21
2130-12-22
2130-12-23
2130-12-24
2130-12-25
2130-12-26
2130-12-27
2130-12-28
2130-12-29
2130-12-30
2130-12-31

Лист 7
Лист 8

Лист 8
Лист 9

Линия совмещения листов

Линия совмещения листов

СОГЛАСОВАНО
Инв.№ подл.
Подпись и дата
Взам. инв.№

Изм.	Кол.уч.	Лист	№ док.	Подпись	Дата

RGP-15C/2016-2.2-ПП-МО-ГМ-4

Лист
4.8

Линия совмещения листов



Забалканский проезд

г. Санкт-Петербург
Фрунзенский район

ул. Софийская

ул. Софийская

ул. Софийская

г. Санкт-Петербург
Пушкинский район

Лист 8
Лист 9

Линия совмещения листов

2130-12-04
2130-12-08

2131-09-01

Автозаводской проезд

СОГЛАСОВАНО

Инв.№ подл. Подпись и дата Взам. инв.№

Изм.	Кол.уч.	Лист	№ док.	Подпись	Дата

RGP-15C/2016-2.2-ПП-МО-ГМ-4

Лист
4.9

Линия совмещения листов

Лист 11
Лист 10



г. Санкт-Петербург
Фрунзенский район

г. Санкт-Петербург
Колпинский район

ст. Предпортовая

ст. Рыбацкое

Забалканский проезд

Забалканский проезд

КАД

ул. Софийская

ул. Софийская

г. Санкт-Петербург
Пушкинский район

Линия совмещения листов

Лист 10
Лист 9

СОГЛАСОВАНО

Инв.№ подл. Подпись и дата Взам. инв.№

Изм.	Кол.уч.	Лист	№ док.	Подпись	Дата

RGP-15C/2016-2.2-ПП-МО-ГМ-4

Лист
4.10

Линия совмещения листов

Лист 12
Лист 11



г. Санкт-Петербург
Фрунзенский район

Комплекс фортификационных и оборонительных
сооружений Ленинграда 1920-х -- 1940-х годов

Линия совмещения листов

ул. Софийская

ул. Софийская

ул. Софийская

ст. Рыбацкое

г. Санкт-Петербург
Колпинский район

Лист 11
Лист 10

СОГЛАСОВАНО

Инв.№ подл. Подпись и дата Взам. инв.№

Изм.	Кол.уч.	Лист	№ док.	Подпись	Дата

RGP-15C/2016-2.2-ПП-МО-ГМ-4

Лист
4.11

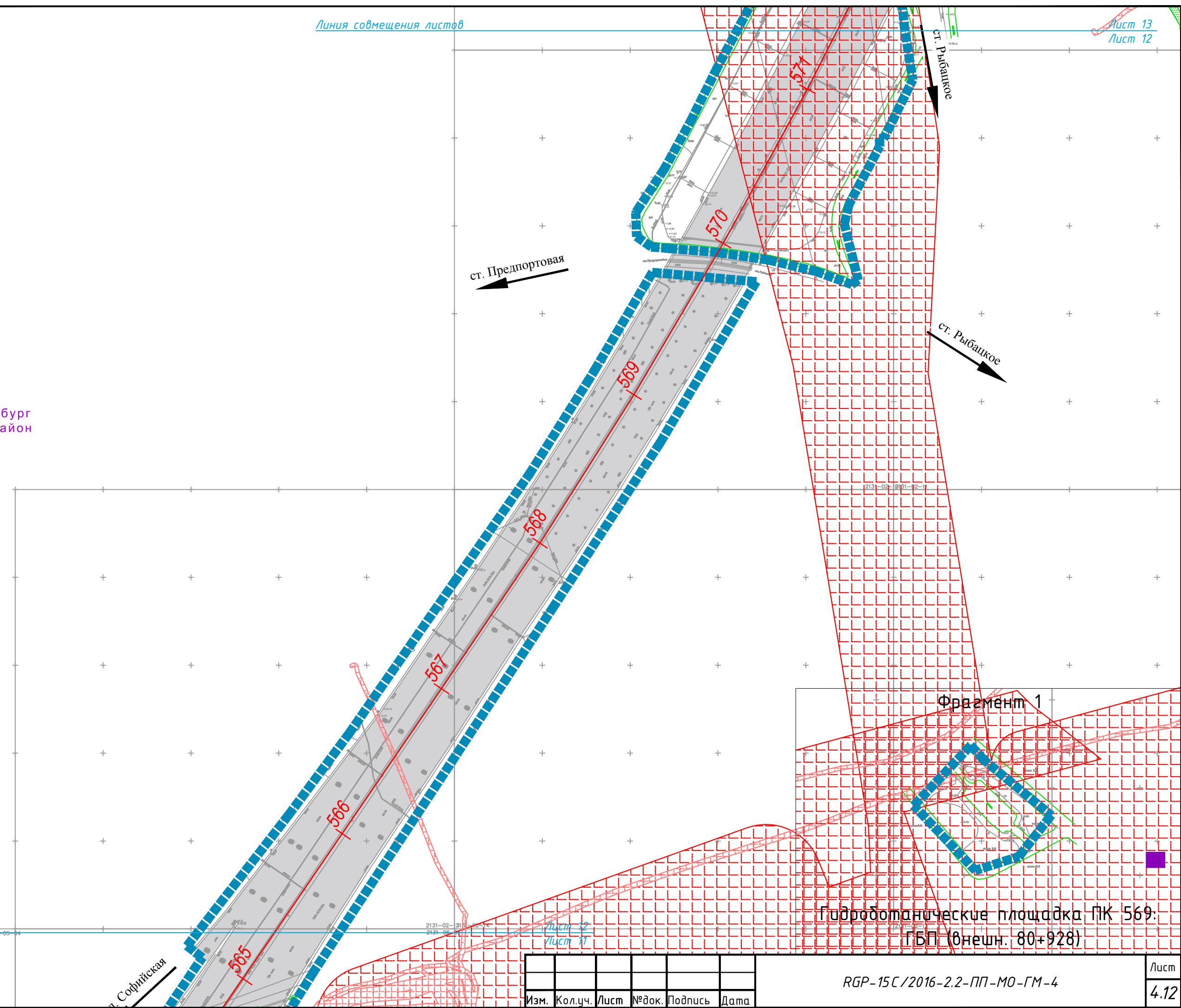
Линия совмещения листов



г. Санкт-Петербург
Фрунзенский район

СОГЛАСОВАНО

Инв.№ подп.	Подпись и дата	Взам. инв.№



Изм.	Кол.уч.	Лист	№ док.	Подпись	Дата

RGP-15C/2016-2.2-ПП-МО-ГМ-4



г. Санкт-Петербург
Фрунзенский район

ст. Обухово

2-й Обуховский проезд

Грузовой проезд

ст. Рыбацкое

СОГЛАСОВАНО

Инв.№ подп. Подпись и дата Взам. инв.№

Изм.	Кол.уч.	Лист	№ док.	Подпись	Дата

RGP-15C / 2016-2.2-ПП-МО-ГМ-4



г. Санкт-Петербург
Фрунзенский район

г. Санкт-Петербург
Невский район

Линия совмещения листов

Линия совмещения листов

Лист 14
Лист 13

СОГЛАСОВАНО	
Инв.№ подл.	Подпись и дата
Взам. инв.№	

пр. Девятого Января

1-й Обуховский проезд

Логопарк "Троицкий"

ст. Обухово

ст. Обухово

ст. Рыбацкое

ст. Рыбацкое

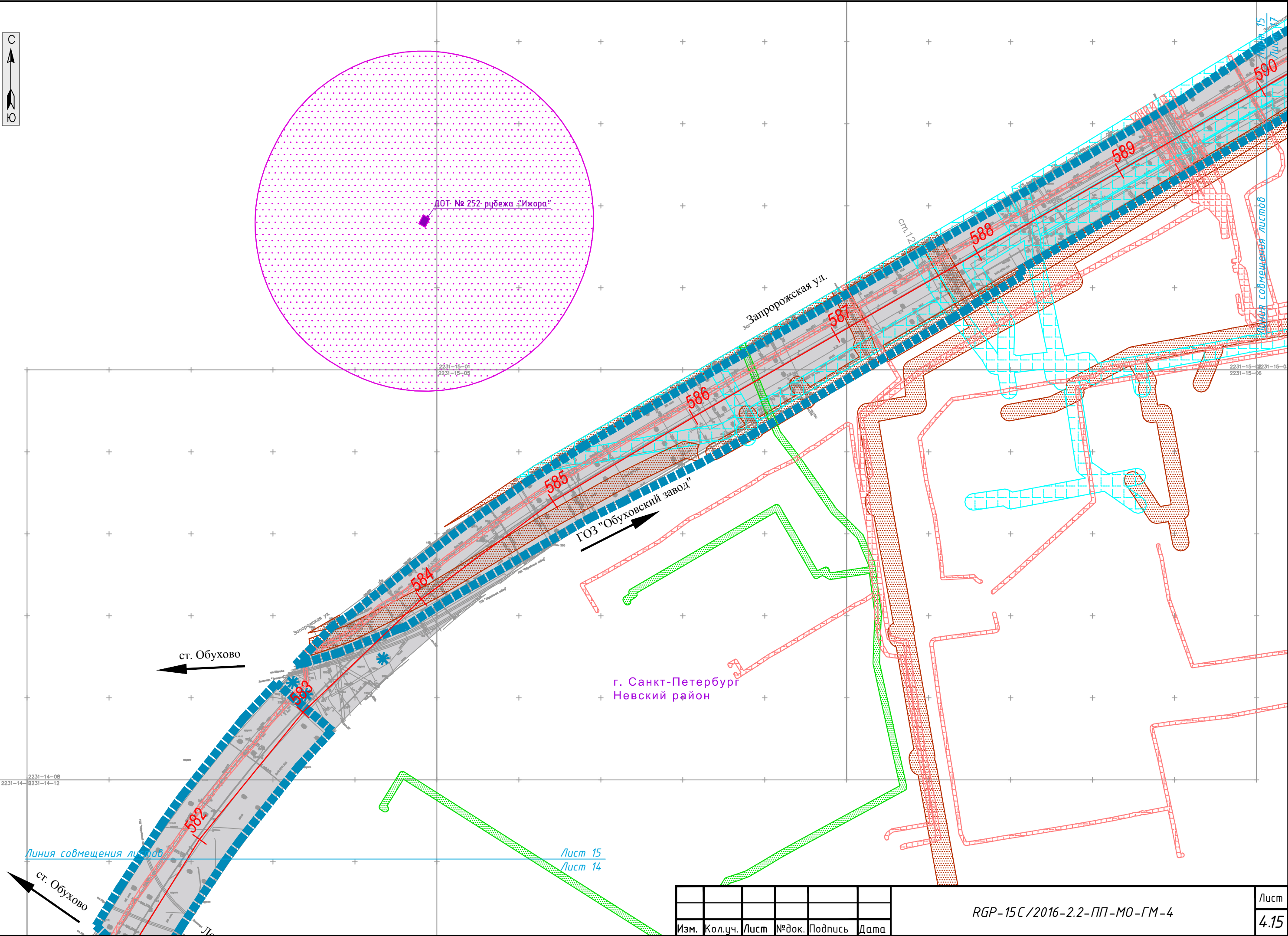
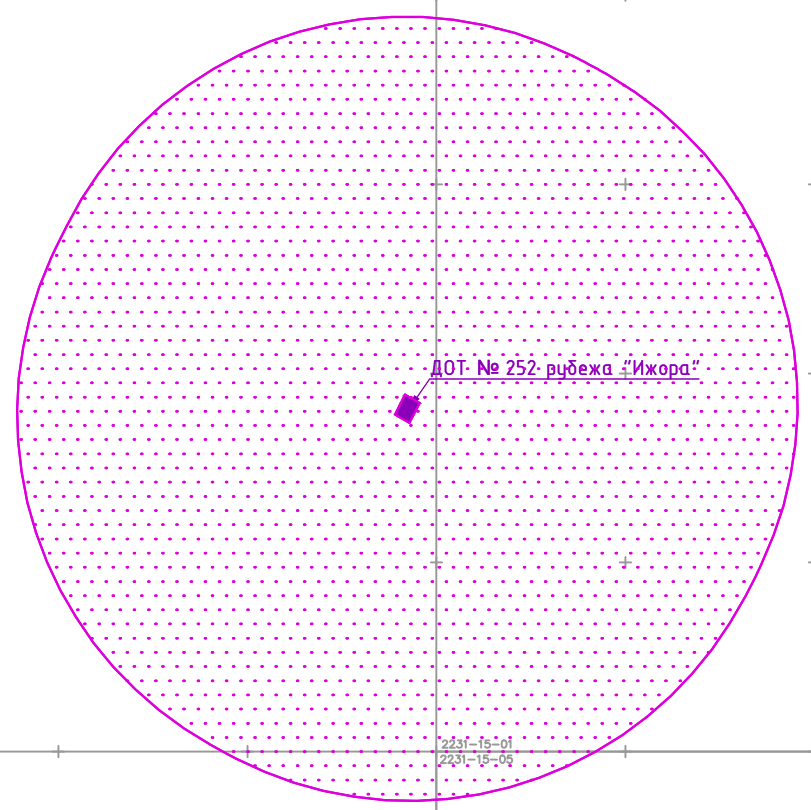
ст. Славянка

ДОТ-рубежа "Ижора"

2231-14-8231-14-18
2131-02-03 2-а Обуховский проезд

Изм.	Кол.уч.	Лист	№ док.	Подпись	Дата

RGP-15C/2016-2.2-ПП-МО-ГМ-4



СОГЛАСОВАНО	
Инв.№ подп.	Взам. инв.№
Подпись и дата	

Линия совмещения листов Лист 15
Лист 14

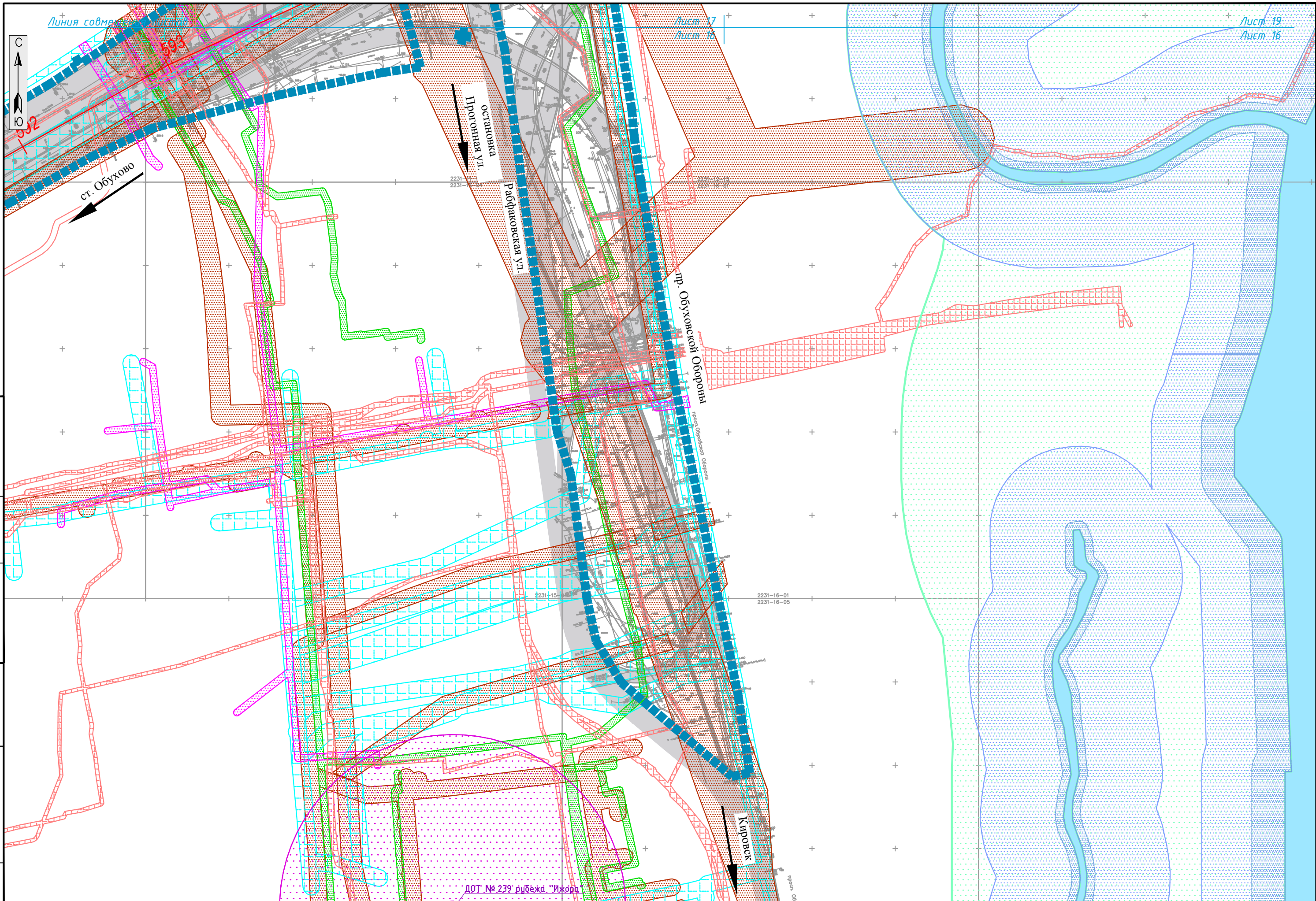
Изм.	Кол.уч.	Лист	№ док.	Подпись	Дата

RGP-15C/2016-2.2-ПП-МО-ГМ-4

Лист
4.15

СОГЛАСОВАНО

Инв.№ подп. Подпись и дата Взам. инв.№



Линия совмещенная



592

ст. Обухово

остановка
Прогонная ул.

Рафаиловская ул.

пр. Обуховской
Обороны

Кировск

ДОТ № 239' р/д.ж.д. "Ижора"

г. Санкт-Петербург
Невский район

Изм.	Кол.уч.	Лист	№ док.	Подпись	Дата

RGP-15C/2016-2.2-ПП-МО-ГМ-4

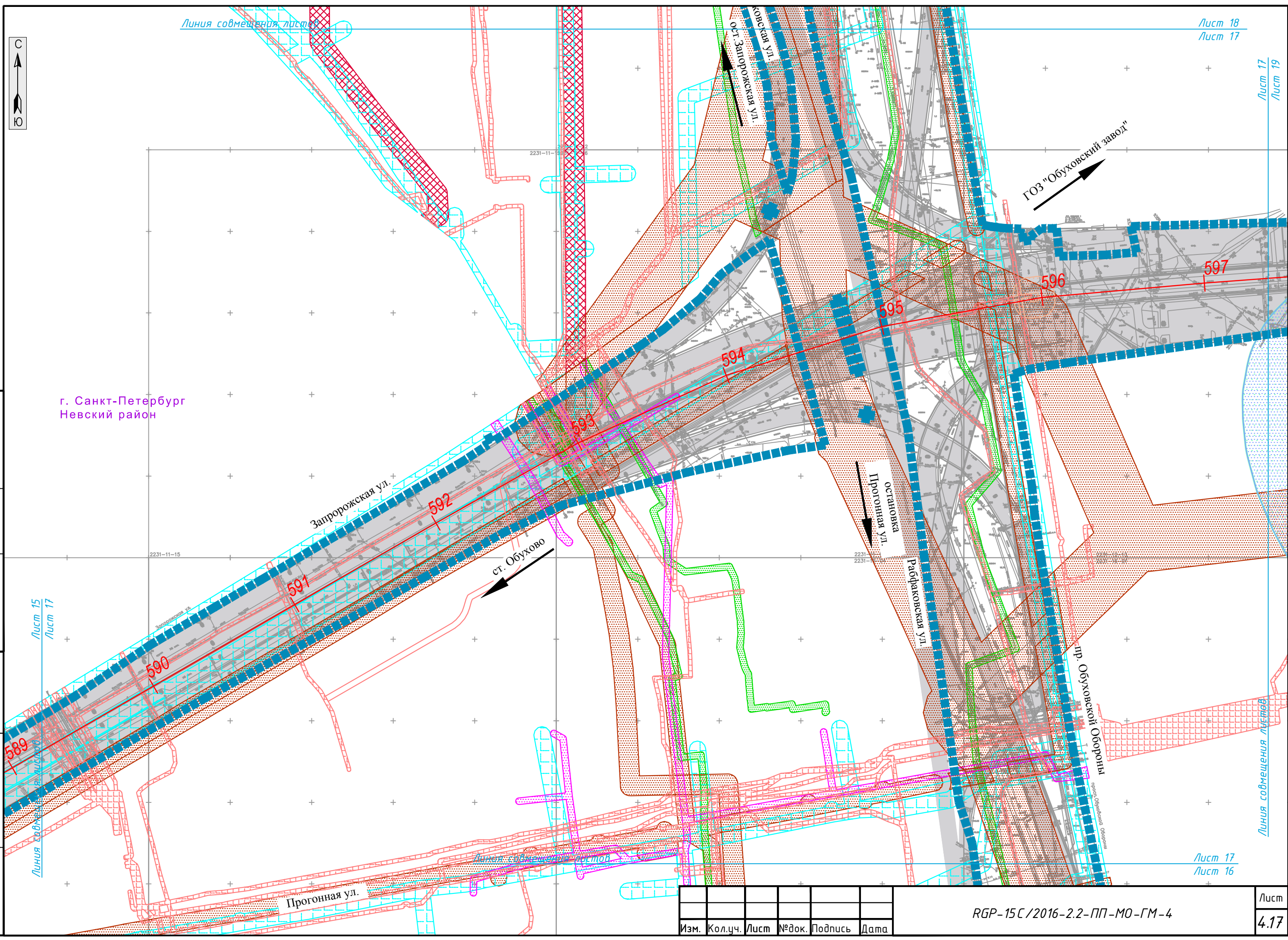
Лист
4.16

Лист 19
Лист 16

СОГЛАСОВАНО

Инв.№ подп. Подпись и дата

Взам. инв.№



г. Санкт-Петербург
Невский район

Линия совмещения листов

Лист 18
Лист 17

Лист 17
Лист 19

Лист 15
Лист 17

Лист 17
Лист 16

Линия совмещения листов

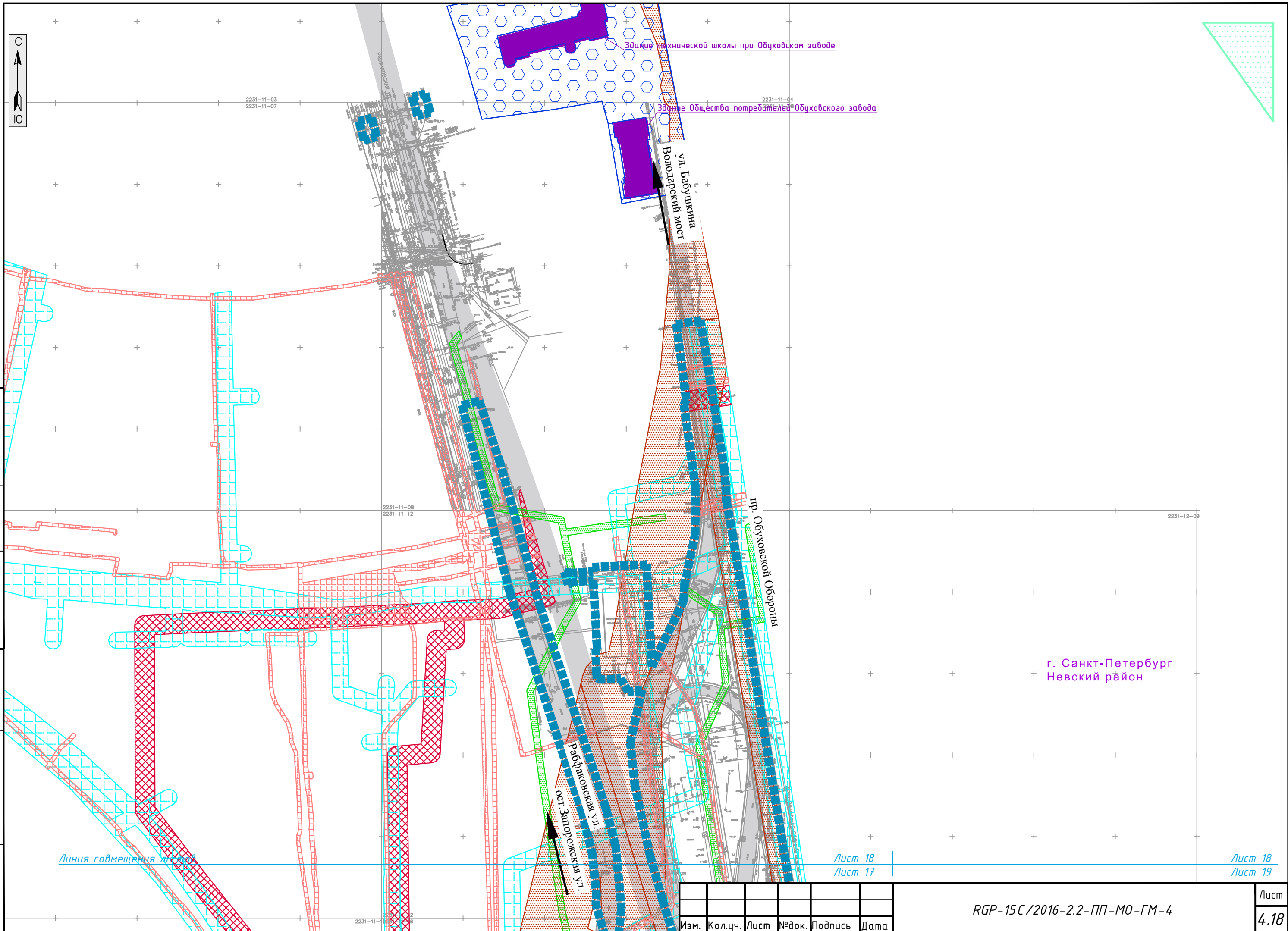
Изм.	Кол.уч.	Лист	№ док.	Подпись	Дата

RGP-15C/2016-2.2-ПП-МО-ГМ-4

Лист
4.17

СОГЛАСОВАНО

Инв.№ подп. Подпись и дата Взам. инв.№



Линия совмещения листов

Лист 18
Лист 17

Лист 18
Лист 19

Изм.	Кол.уч.	Лист	№ док.	Подпись	Дата

RGP-15C/2016-2.2-ПП-МО-ГМ-4

Лист
4.18

Здание Технической школы при Обуховском заводе

Здание Общества потребителей Обуховского завода

ул. Рабушкина
Володарский мост

пр. Обуховской Обороны

ул. Рафайловская
ост. Запорожская ул.

г. Санкт-Петербург
Невский район

2231-11-03
2231-11-07

2231-11-04

2231-11-08
2231-11-12

2231-12-09

2231-11-06

Линия совмещения листов

Лист 18
Лист 19



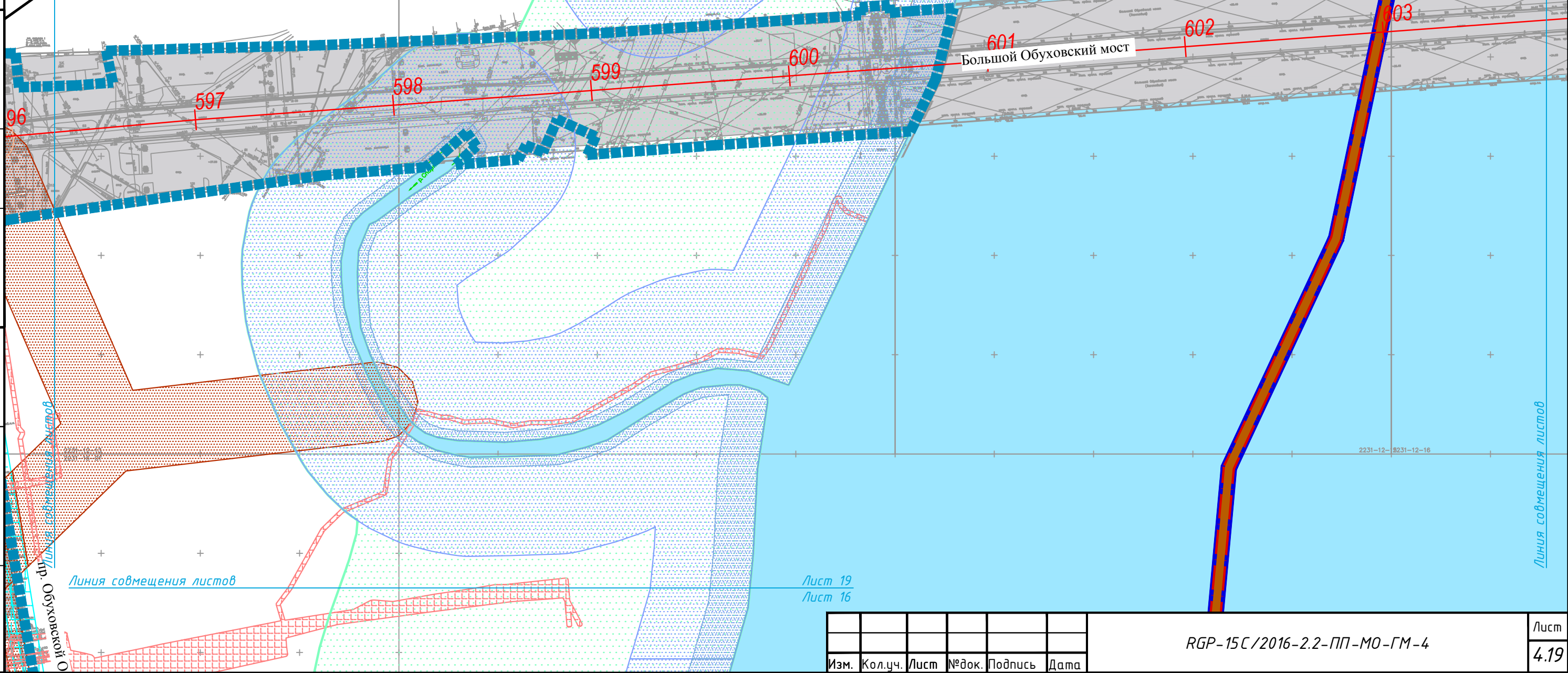
г. Санкт-Петербург
Невский район

Лист 17
Лист 19

Обуховский завод

Лист 19
Лист 20

СОГЛАСОВАНО



Инв.№ подп. Подпись и дата Взам. инв.№

Линия совмещения листов
Обуховской О

Линия совмещения листов

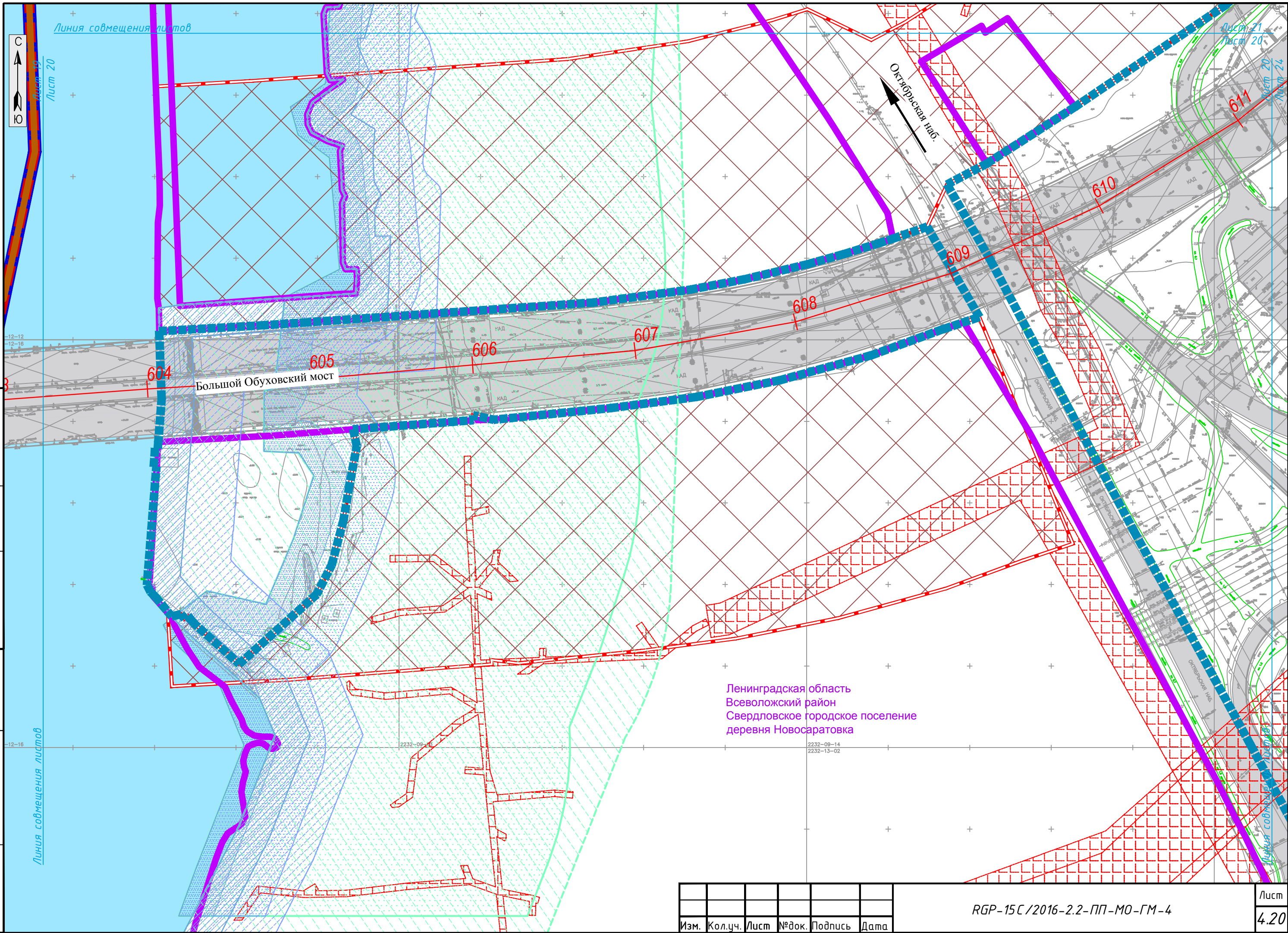
Лист 19
Лист 16

Линия совмещения листов

Изм.	Кол.уч.	Лист	№ док.	Подпись	Дата

RGP-15C/2016-2.2-ПП-МО-ГМ-4

Лист
4.19



СОГЛАСОВАНО

Инв.№ подп. Подпись и дата Взам. инв.№

Линия совмещения листов

Лист 20

Лист 21
Лист 20
Лист 24

Большой Обуховский мост

Октябрьская наб.

Ленинградская область
Всеволожский район
Свердловское городское поселение
деревня Новосаратовка

Изм.	Кол.уч.	Лист	№ док.	Подпись	Дата

RGP-15C/2016-2.2-ПП-МО-ГМ-4

Лист
4.20



г. Санкт-Петербург
Невский район

Ленинградская область
Всеволожский район
Свердловское городское поселение
деревня Новосаратовка

Линия совмещения листов

Октябрьская наб.

612

611

Лист 21
Лист 20

Лист 21
Лист 25

Линия совмещения листов

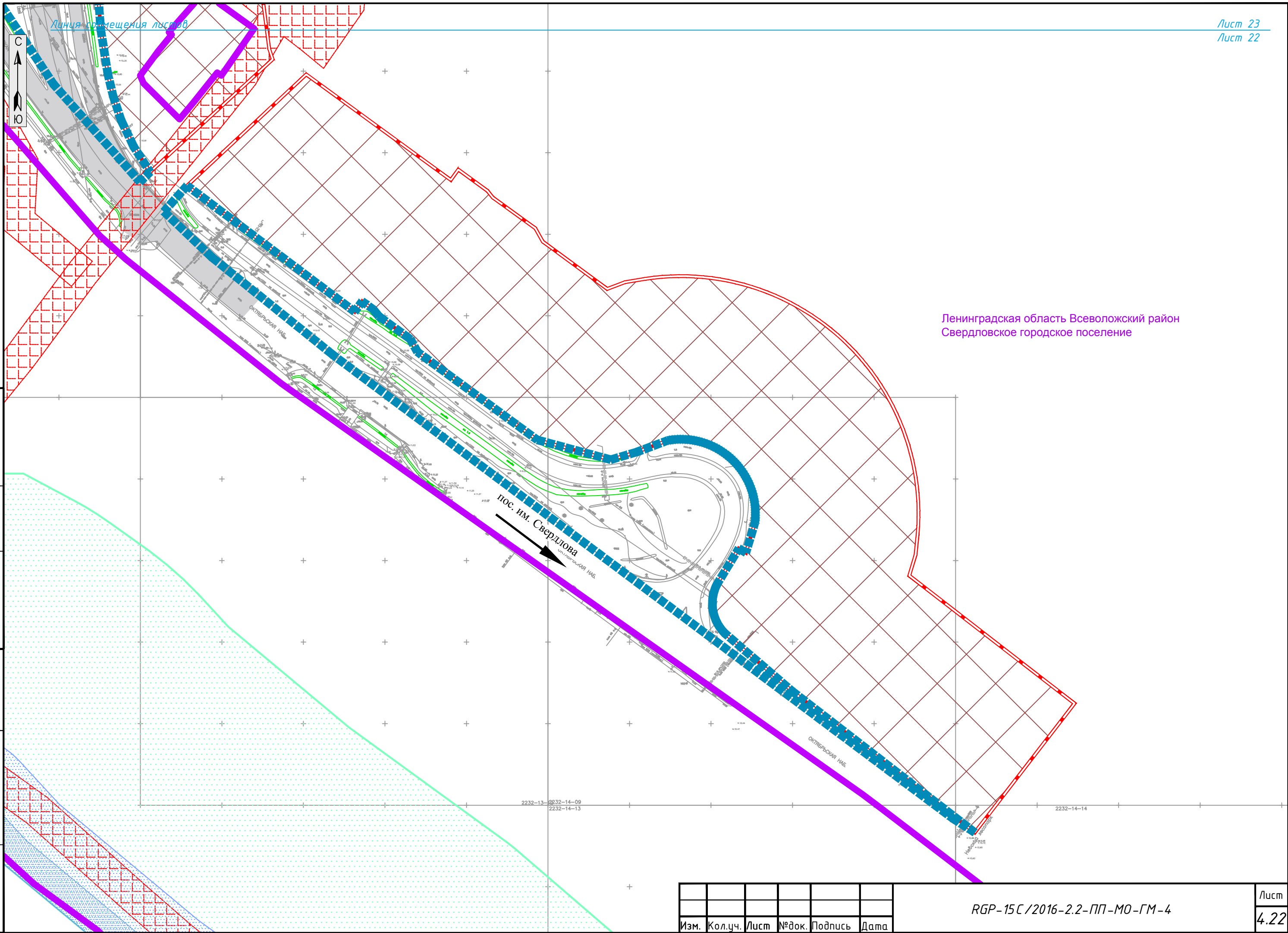
СОГЛАСОВАНО

Инв.№ подл. Подпись и дата Взам. инв.№

Изм.	Кол.уч.	Лист	№ док.	Подпись	Дата

RGP-15C/2016-2.2-ПП-МО-ГМ-4

Лист
4.21



Ленинградская область Всеволожский район
Свердловское городское поселение

СОГЛАСОВАНО

Инв.№ подп.	Подпись и дата	Взам. инв.№

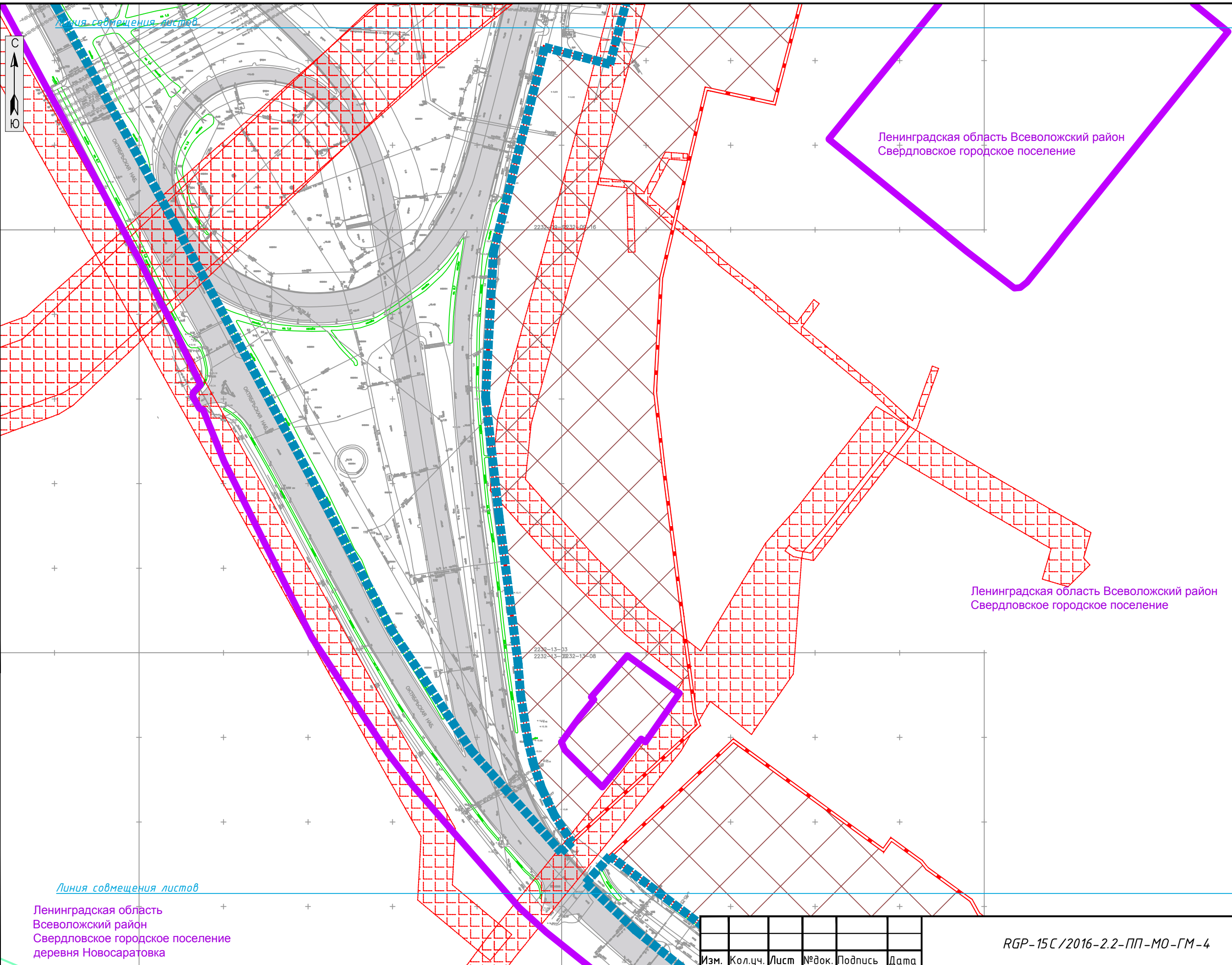
2232-13 2232-14-09
2232-14-13

2232-14-14

Изм.	Кол.уч.	Лист	№ док.	Подпись	Дата

RGP-15C/2016-2.2-ПП-МО-ГМ-4

Лист
4.22



Ленинградская область Всеволожский район
Свердловское городское поселение

Ленинградская область Всеволожский район
Свердловское городское поселение

линия совмещения листов

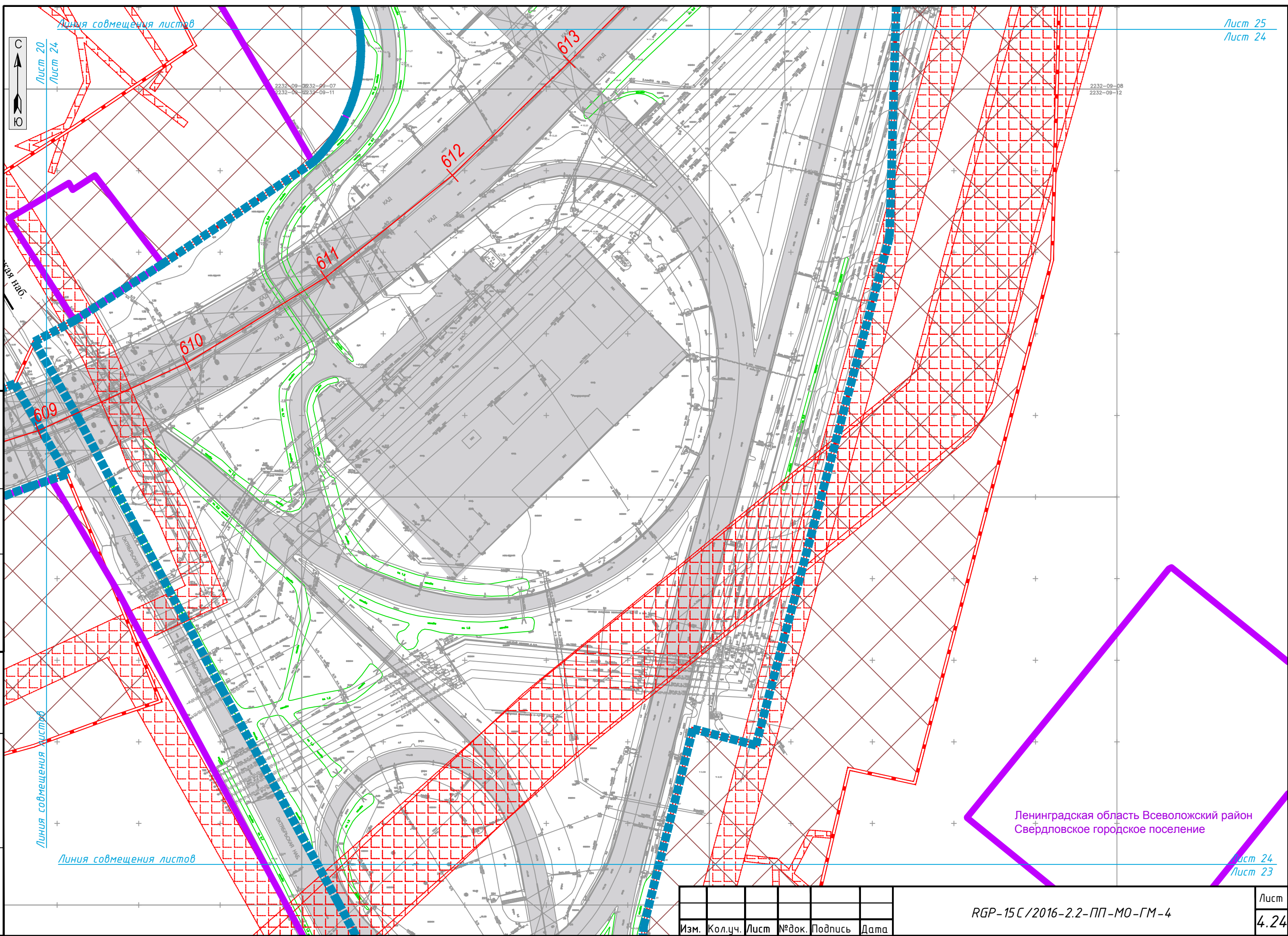
Ленинградская область
Всеволожский район
Свердловское городское поселение
деревня Новосаратовка

СОГЛАСОВАНО


Инв.№ подл.	Подпись и дата	Взам. инв.№

Изм.	Кол.уч.	Лист	№ док.	Подпись	Дата

RGP-15C/2016-2.2-ПП-МО-ГМ-4



Линия совмещения листов



Лист 20
Лист 24

2232-09-08
2232-09-11

2232-09-08
2232-09-12

609

610

611

612

613

Линия совмещения листов

Линия совмещения листов

Ленинградская область Всеволожский район
Свердловское городское поселение

Лист 24
Лист 23

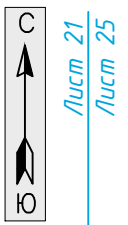
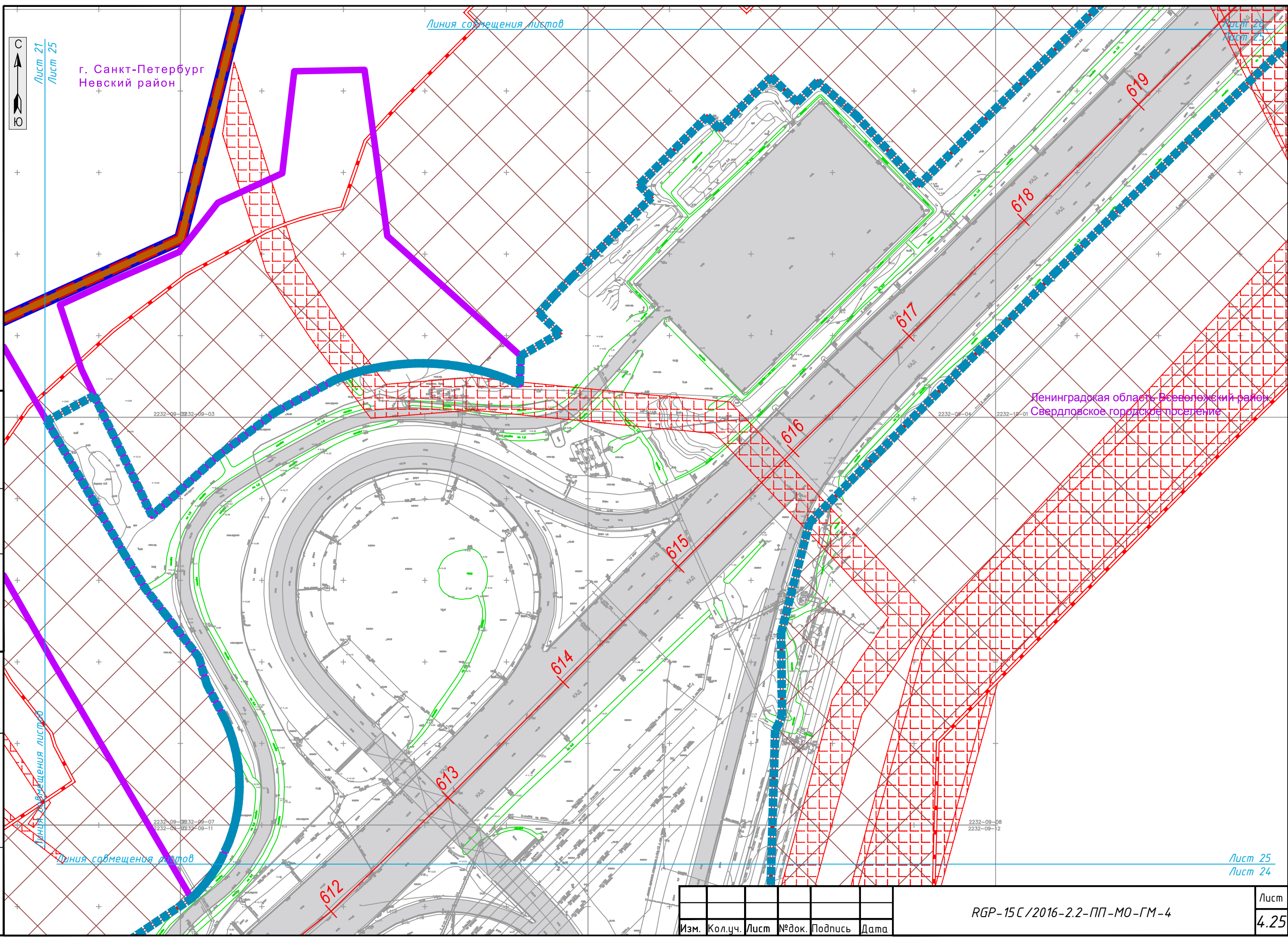
СОГЛАСОВАНО

Инв.№ подл. Подпись и дата Взам. инв.№

Изм.	Кол.уч.	Лист	№ док.	Подпись	Дата

RGP-15C/2016-2.2-ПП-МО-ГМ-4

Лист
4.24



Лист 21
Лист 25

г. Санкт-Петербург
Невский район

Линия совмещения листов

Ленинградская область, Всеволожский район,
Свердловское городское поселение

СОГЛАСОВАНО

Инв.№ подп. Подпись и дата Взам. инв.№

Линия совмещения листов


Линия совмещения листов

Лист 25
Лист 24

Изм.	Кол.уч.	Лист	№ док.	Подпись	Дата

RGP-15C/2016-2.2-ПП-МО-ГМ-4

Лист
4.25



г. Санкт-Петербург
Невский район

Русановская ул.

Дорога без
названия

Покровская дорога

Ленинградская область, Всеволожский район,
Свердловское городское поселение

Лист 26
Лист 25

СОГЛАСОВАНО

Инв.№ подп. Подпись и дата Взам. инв.№

Изм.	Кол.уч.	Лист	№ док.	Подпись	Дата

RGP-15C/2016-2.2-ПП-МО-ГМ-4

Лист
4.26



г. Санкт-Петербург
Невский район

Ленинградская область Всеволожский район
Свердловское городское поселение

СОГЛАСОВАНО

Инв.№ подл. Подпись и дата Взам. инв.№

Линия совмещения листов

Лист 27
Лист 26

Изм.	Кол.уч.	Лист	№ док.	Подпись	Дата

RGP-15C/2016-2.2-ПП-МО-ГМ-4

Лист
4.27

Русановская ул.

Дорога без
названия

Покровская дорога

621

622

623

624

625

626

627

Ленинградская область Всеволожский район
Свердловское городское поселение



Линия совмещения листов

Линия совмещения листов

Лист 28
Лист 27

СОГЛАСОВАНО

Инв.№ подл. Подпись и дата Взам. инв.№

Изм.	Кол.уч.	Лист	№ док.	Подпись	Дата

RGP-15C/2016-2.2-ПП-МО-ГМ-4



Ленинградская область Всеволожский район
Свердловское городское поселение

СОГЛАСОВАНО	

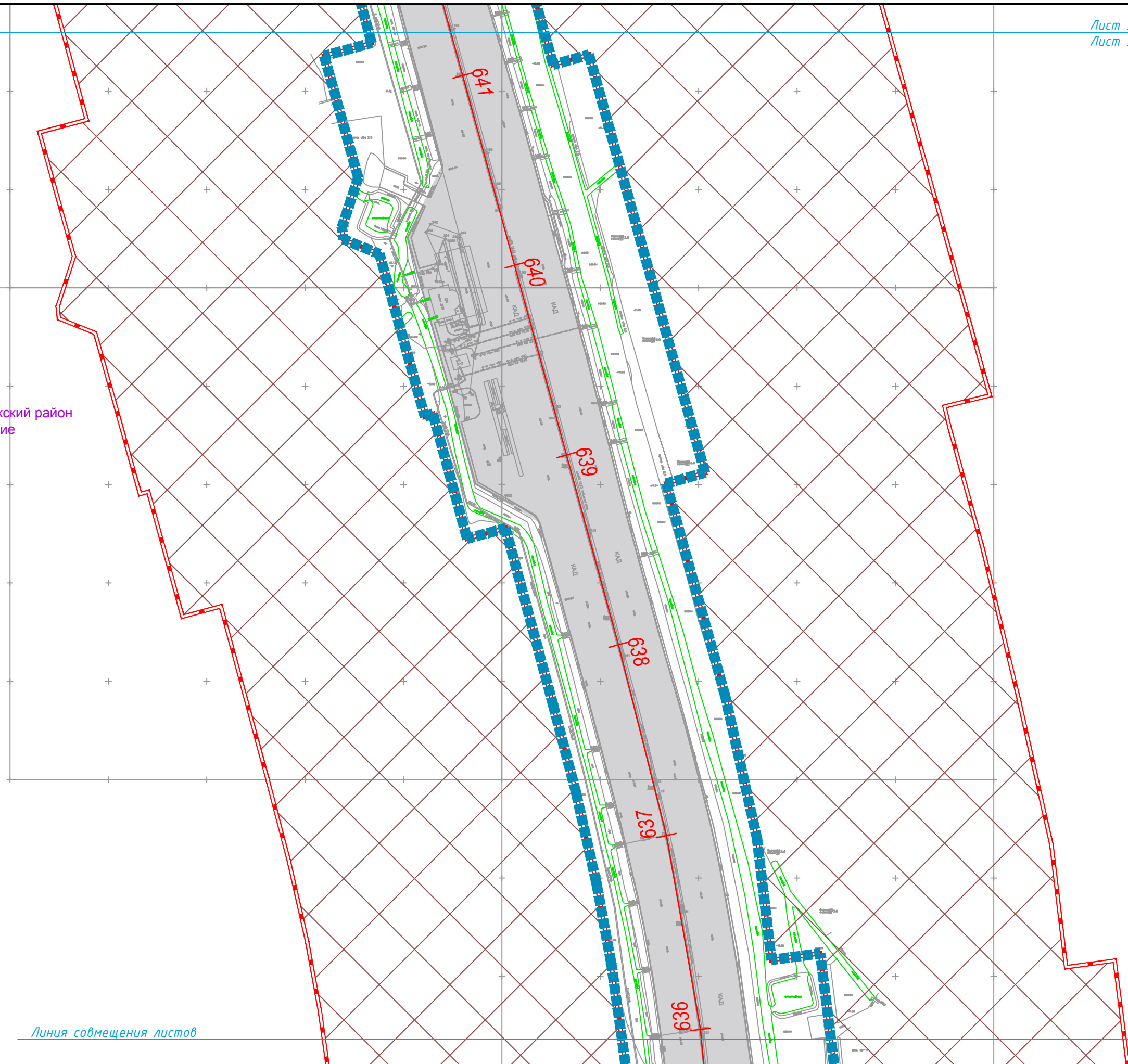
Инв.№ подл.	Подпись и дата	Взам. инв.№

Изм.	Кол.уч.	Лист	№ док.	Подпись	Дата

RGP-15C/2016-2.2-ПП-МО-ГМ-4



Ленинградская область Всеволожский район
Свердловское городское поселение



СОГЛАСОВАНО

Инв.№ подп. Подпись и дата Взам. инв.№

Изм.	Кол.уч.	Лист	№ док.	Подпись	Дата

RGP-15C/2016-2.2-ПП-МО-ГМ-4



Ленинградская область Всеволожский район
Свердловское городское поселение

Приневская ул.

646

645

644

643

642

641

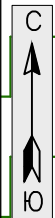
СОГЛАСОВАНО

Инв.№ подп. Подпись и дата. Взам. инв.№

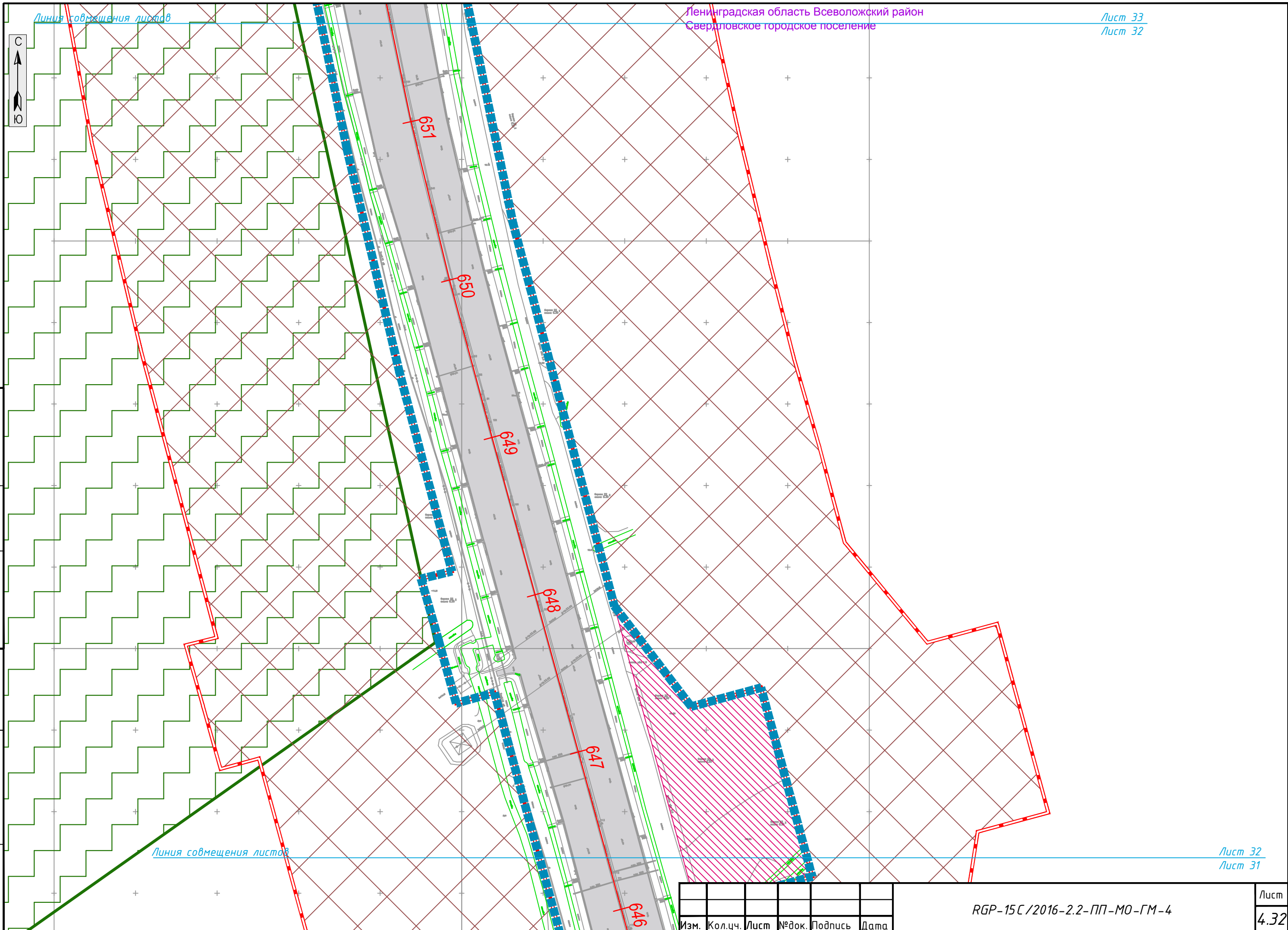
Изм.	Кол.уч.	Лист	№ док.	Подпись	Дата

RGP-15C/2016-2.2-ПП-МО-ГМ-4

Лист
4.31



СОГЛАСОВАНО	
Инв.№ подл.	Взам. инв.№
Подпись и дата	



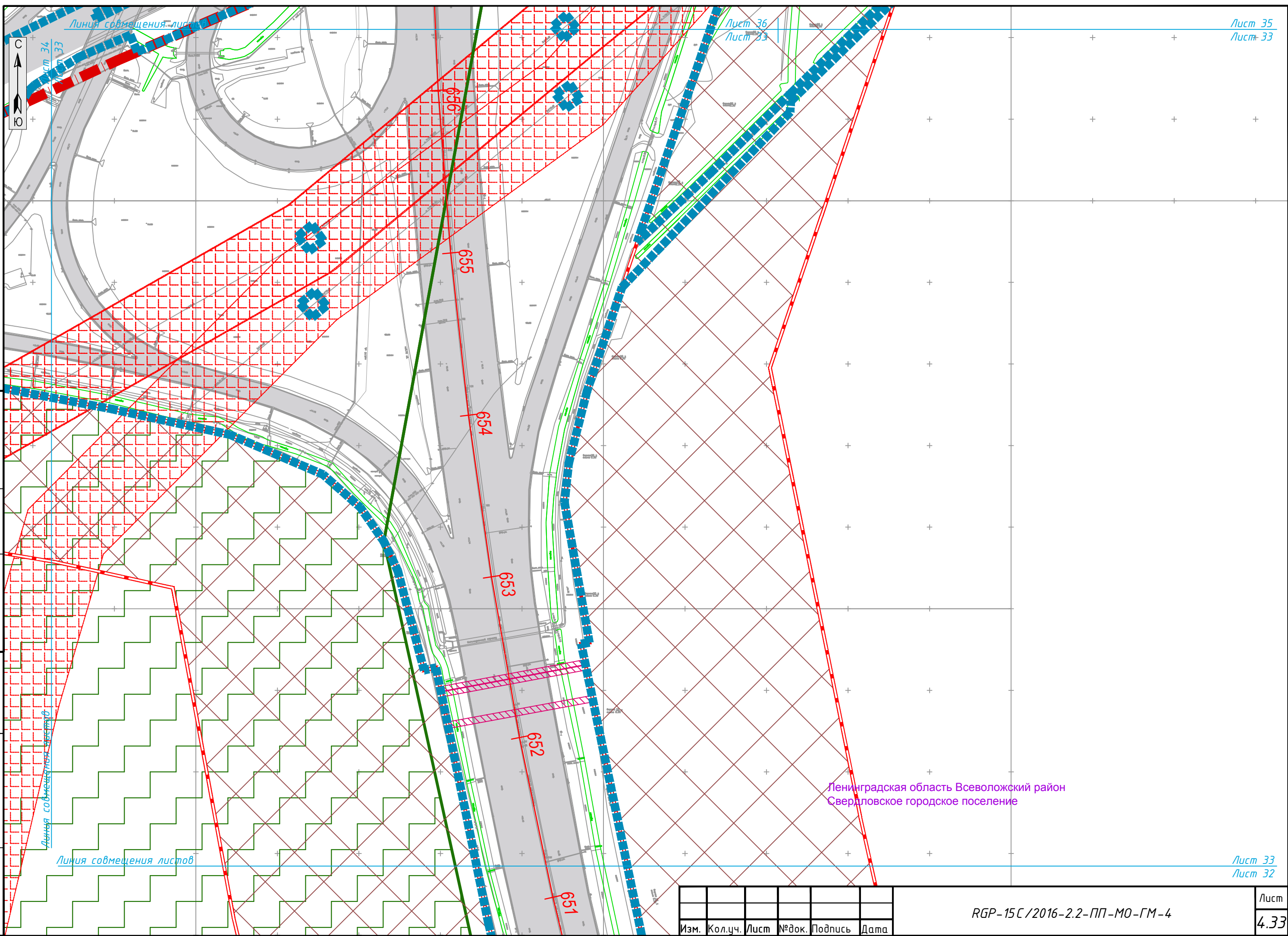
Линия совмещения листов

Лист 32
Лист 31

Изм.	Кол.уч.	Лист	№ док.	Подпись	Дата

RGP-15C/2016-2.2-ПП-МО-ГМ-4

Лист
4.32



СОГЛАСОВАНО

Инв.№ подп.	Подпись и дата	Взам. инв.№

Ленинградская область Всеволожский район
Свердловское городское поселение

Изм.	Кол.уч.	Лист	№ док.	Подпись	Дата

RGP-15C/2016-2.2-ПП-МО-ГМ-4

Линия совмещения листов

Лист 36
Лист 34



Ленинградская область Всеволожский район
Заневское городское поселение деревня Кудрово

СОГЛАСОВАНО

Санкт-Петербург
Октябрьская наб.

Санкт-Петербург

Ленинградская область Всеволожский

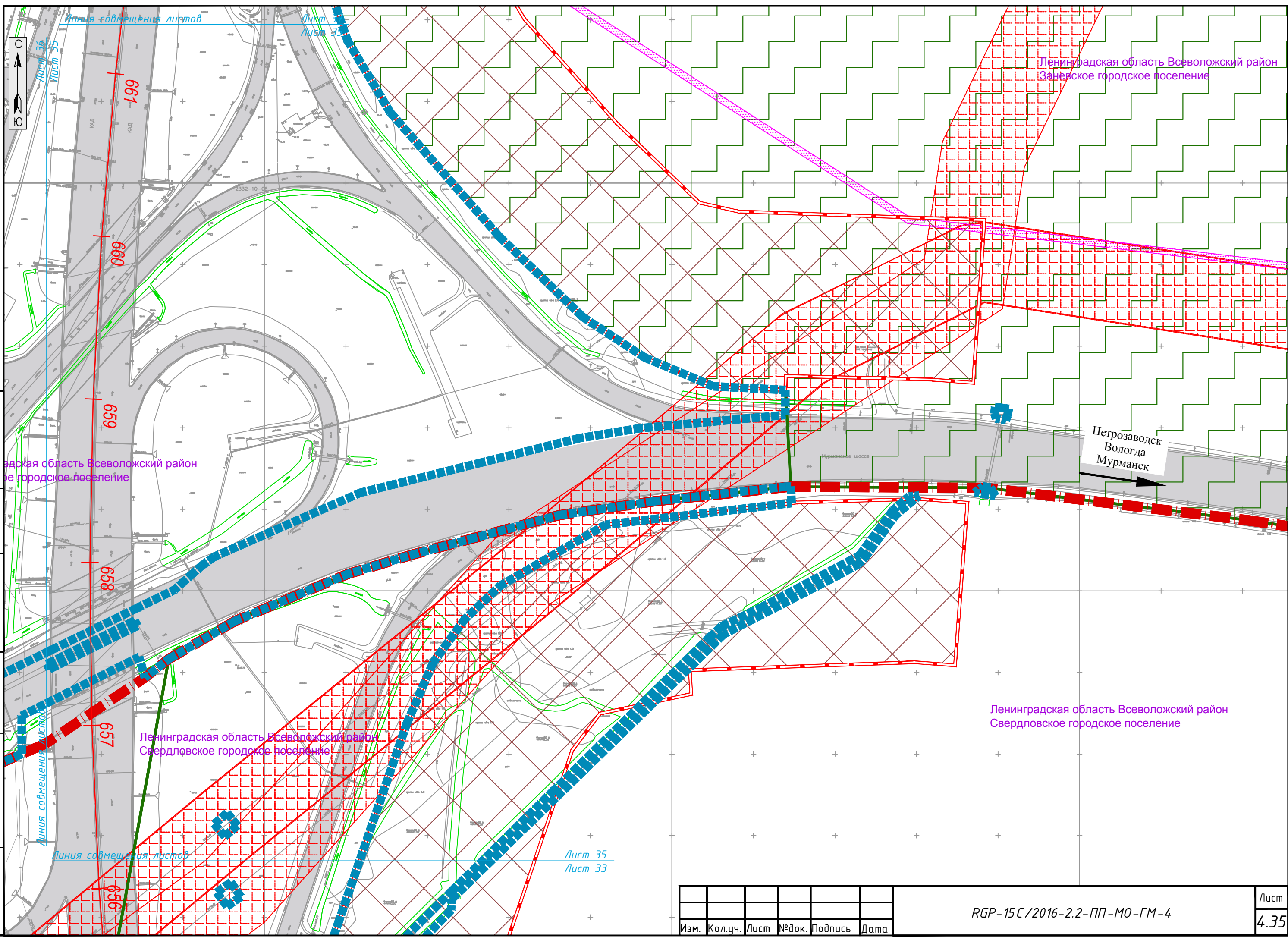
Изм.	Кол.уч.	Лист	№ док.	Подпись	Дата

RGP-15C/2016-2.2-ПП-МО-ГМ-4

Лист
4.34

Инв.№ подл. Подпись и дата Взам. инв.№

Линия совмещения листов



Ленинградская область Всеволожский район
Заневское городское поселение

Ленинградская область Всеволожский район
Заневское городское поселение

Петрозаводск
Вологда
Мурманск

Ленинградская область Всеволожский район
Свердловское городское поселение

Ленинградская область Всеволожский район
Свердловское городское поселение

Линия совмещения листов

Лист 34
Лист 33

Лист 35
Лист 33

Линия совмещения листов

Линия совмещения листов

661
660
659
658
657
656

СОГЛАСОВАНО	Инв.№ подл.	Подпись и дата	Взам. инв.№

Изм.	Кол.уч.	Лист	№ док.	Подпись	Дата

RGP-15C/2016-2.2-ПП-МО-ГМ-4

Лист
4.35

Линия совмещения листов

Лист 37
Лист 36
Лист 35



Ленинградская область Всеволожский район
Заневское городское поселение деревня
Кудрово

Ленинградская область Всеволожский район
Заневское городское поселение

Ленинградская область Всеволожский район
Свердловское городское поселение

Линия совмещения листов

Лист 36
Лист 34

Лист 36
Лист 33

Линия совмещения листов

СОГЛАСОВАНО

Инв.№ подп. Подпись и дата Взам. инв.№

Изм. Кол.уч. Лист № док. Подпись Дата

RGP-15C/2016-2.2-ПП-МО-ГМ-4

Лист 4.36

Линия совмещения листов

Лист 38
Лист 37



СОГЛАСОВАНО

Ленинградская область Всеволожский район
Заневское городское поселение

Ленинградская область Всеволожский район
Заневское городское поселение деревня
Кудрово

Линия совмещения листов

Лист 37
Лист 36

Лист 37
Лист 35

Инв.№ подл. Подпись и дата

Взам. инв.№

Изм.	Кол.уч.	Лист	№ док.	Подпись	Дата

RGP-15C/2016-2.2-ПП-МО-ГМ-4

Лист
4.37



Ленинградская область Всеволожский район
Заневское городское поселение деревня Кудрово

Ленинградская область Всеволожский район
Заневское городское поселение

пр. Строителей

СОГЛАСОВАНО	
Инв.№ подп.	Взам. инв.№
Подпись и дата	

Изм.	Кол.уч.	Лист	№ док.	Подпись	Дата

RGP-15C/2016-2.2-ПП-МО-ГМ-4



Ленинградская область Всеволожский район
Заневское городское поселение деревня
Кудрово

Ленинградская область Всеволожский район
Заневское городское поселение

пр. Строителей

675
674
673
672
671
670

СОГЛАСОВАНО

Инв.№ подл. Подпись и дата Взам. инв.№

Изм.	Кол.уч.	Лист	№ док.	Подпись	Дата

RGP-15C/2016-2.2-ПП-МО-ГМ-4

Лист
4.39

Линия совмещения листов

Лист 41
Лист 40



Ленинградская область Всеволожский район
Заневское городское поселение деревня
Кудрово

СОГЛАСОВАНО

Инв.№ подл. Подпись и дата Взам. инв.№

Линия совмещения листов

Лист 40
Лист 39

пр. Строителей

Ленинградская область Всеволожский район
Заневское городское поселение

Изм.	Кол.уч.	Лист	№ док.	Подпись	Дата

RGP-15C/2016-2.2-ПП-МО-ГМ-4

Лист
4.40



пр. Строителей

п. Новосергиевка

ул. Дыбенко

Ленинградская ул.

Ленинградская область Всеволожский район
Заневское городское поселение деревня Кудрово

Ленинградская область Всеволожский район
Заневское городское поселение

СОГЛАСОВАНО

Инв.№ подп. Подпись и дата Взам. инв.№

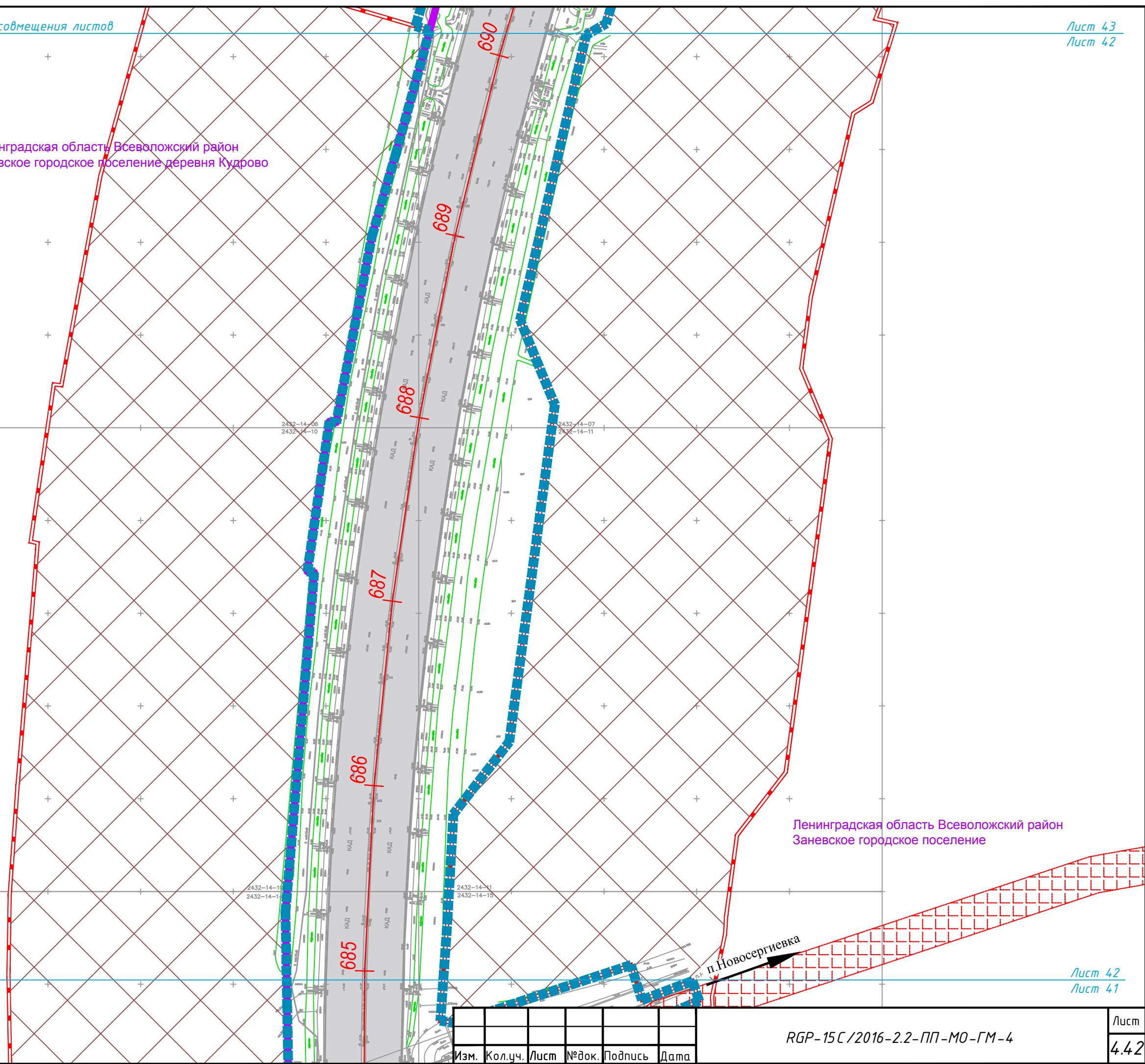
Изм.	Кол.уч.	Лист	№ док.	Подпись	Дата

RGP-15C/2016-2.2-ПП-МО-ГМ-4



Линия совмещения листов

Ленинградская область Всеволожский район
Заневское городское поселение деревня Кудрово



Ленинградская область Всеволожский район
Заневское городское поселение

п. Новосергиевка

Линия совмещения листов

СОГЛАСОВАНО

Инв.№ подп.	Подпись и дата	Взам. инв.№

пр. Строй

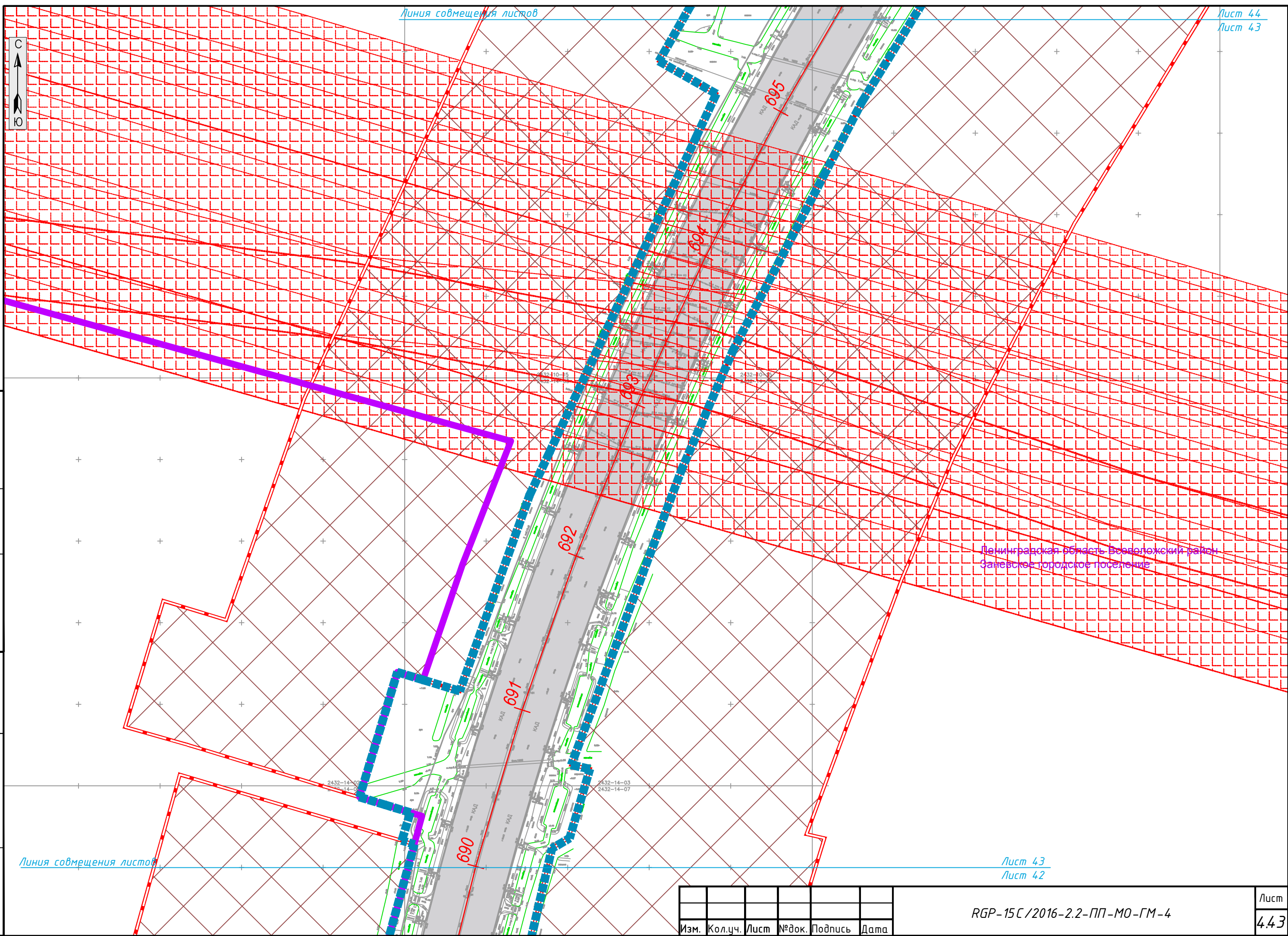
Изм.	Кол.уч.	Лист	№ док.	Подпись	Дата

RGP-15C/2016-2.2-ПП-МО-ГМ-4

Линия совмещения листов



СОГЛАСОВАНО	
Инв.№ подп.	Подпись и дата
Взам. инв.№	



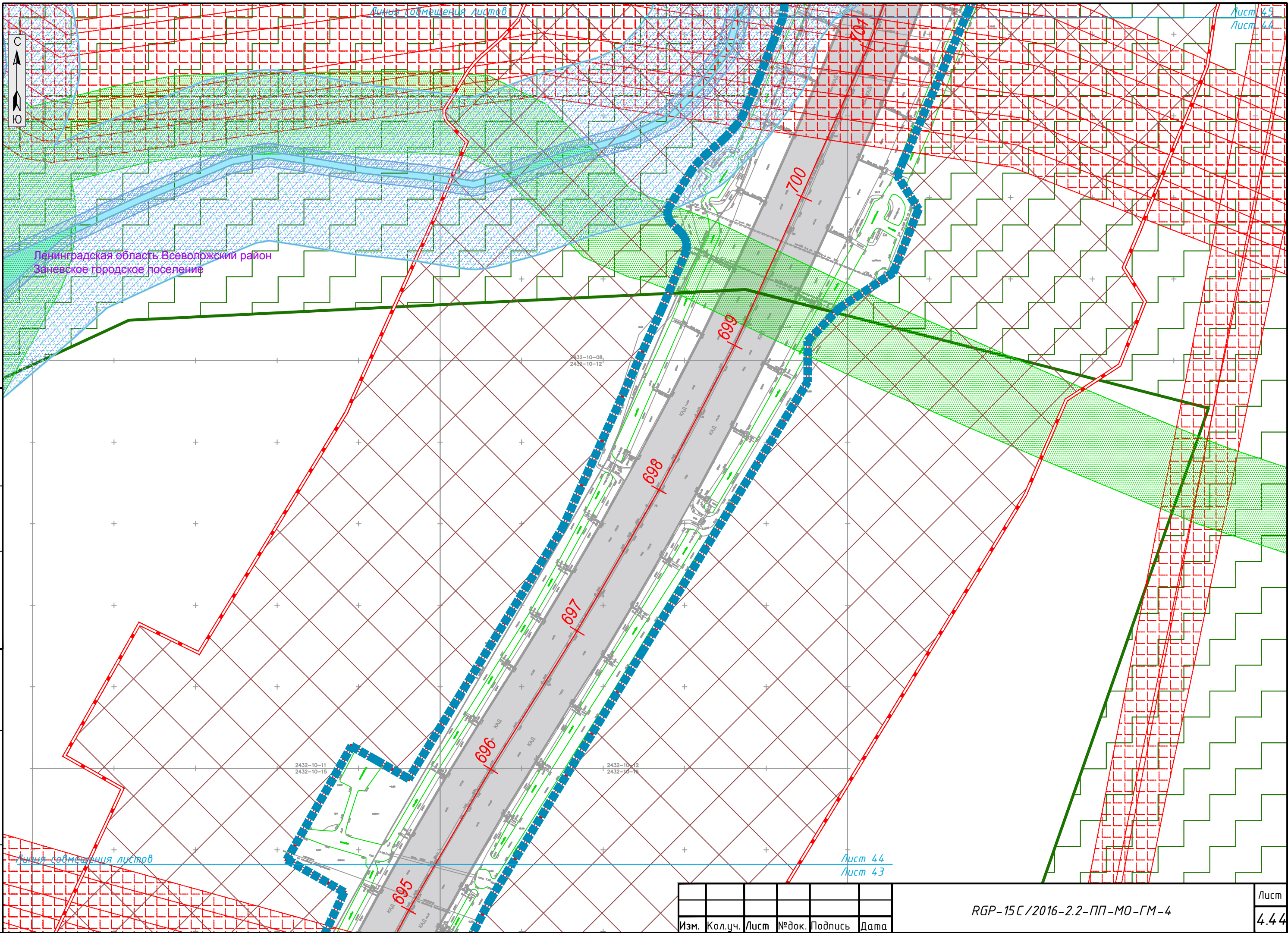
Ленинградская область Всеволожский район
Заневское городское поселение

Линия совмещения листов

Лист 43
Лист 42

Изм.	Кол.уч.	Лист	№ док.	Подпись	Дата

RGP-15C/2016-2.2-ПП-МО-ГМ-4



Линия соствления листов

Лист 45
Лист 44

Ленинградская область Всеволожский район
Заневское городское поселение

2432-10-08
2432-10-12

2432-10-11
2432-10-15

2432-10-12
2432-10-16

Линия соствления листов

Лист 44
Лист 43

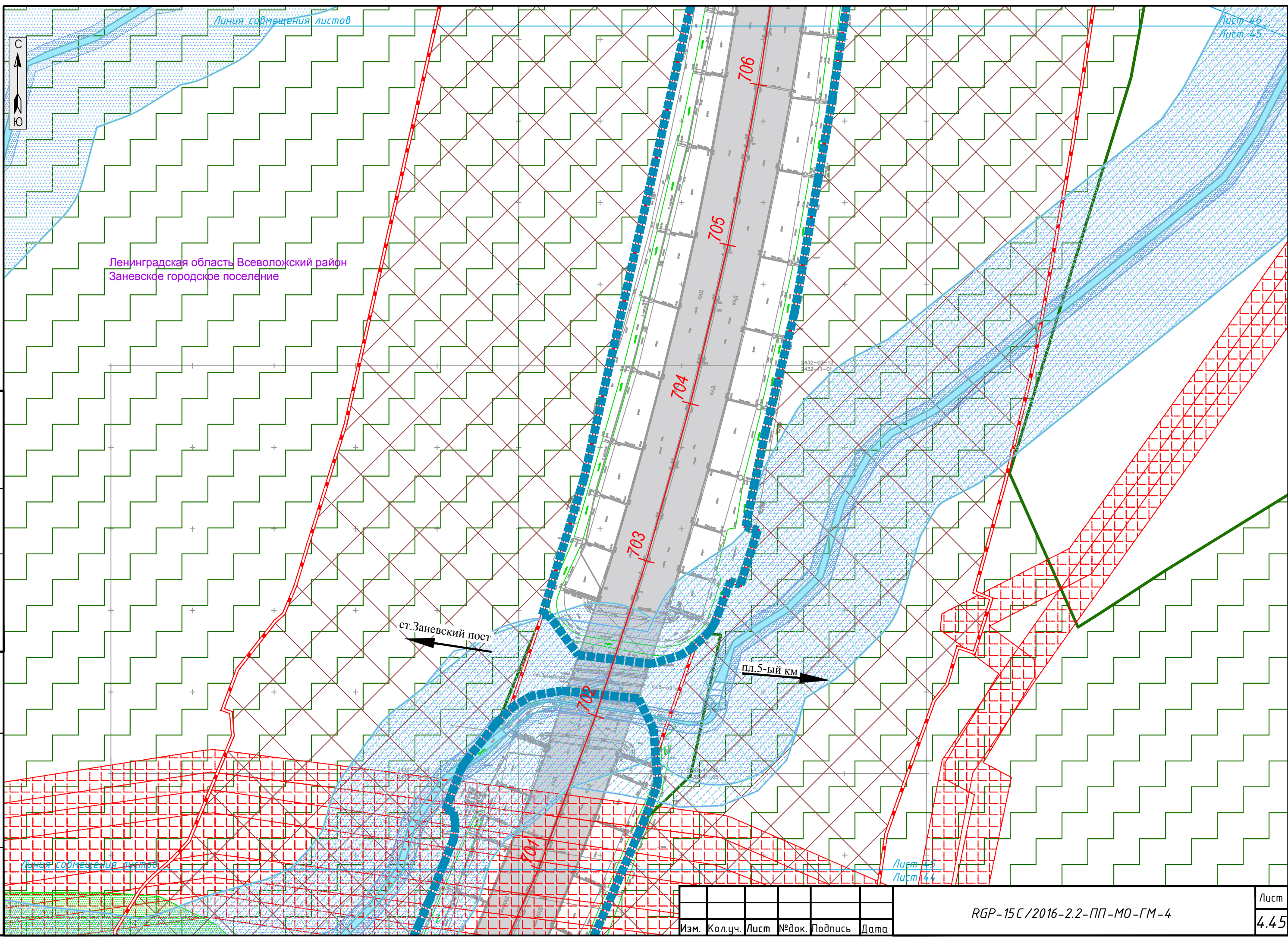
СОГЛАСОВАНО

Инв.№ подп.	Подпись и дата	Взам. инв.№

Изм.	Кол.уч.	Лист	№ док.	Подпись	Дата

RGP-15C/2016-2.2-ПП-МО-ГМ-4

Лист
4.44



Ленинградская область Всеволожский район
Заневское городское поселение

СОГЛАСОВАНО			
Инв.№ подп.	Подпись и дата	Взам. инв.№	

Изм.	Кол.уч.	Лист	№ док.	Подпись	Дата

RGP-15C/2016-2.2-ПП-МО-ГМ-4

Линия совмещения листов

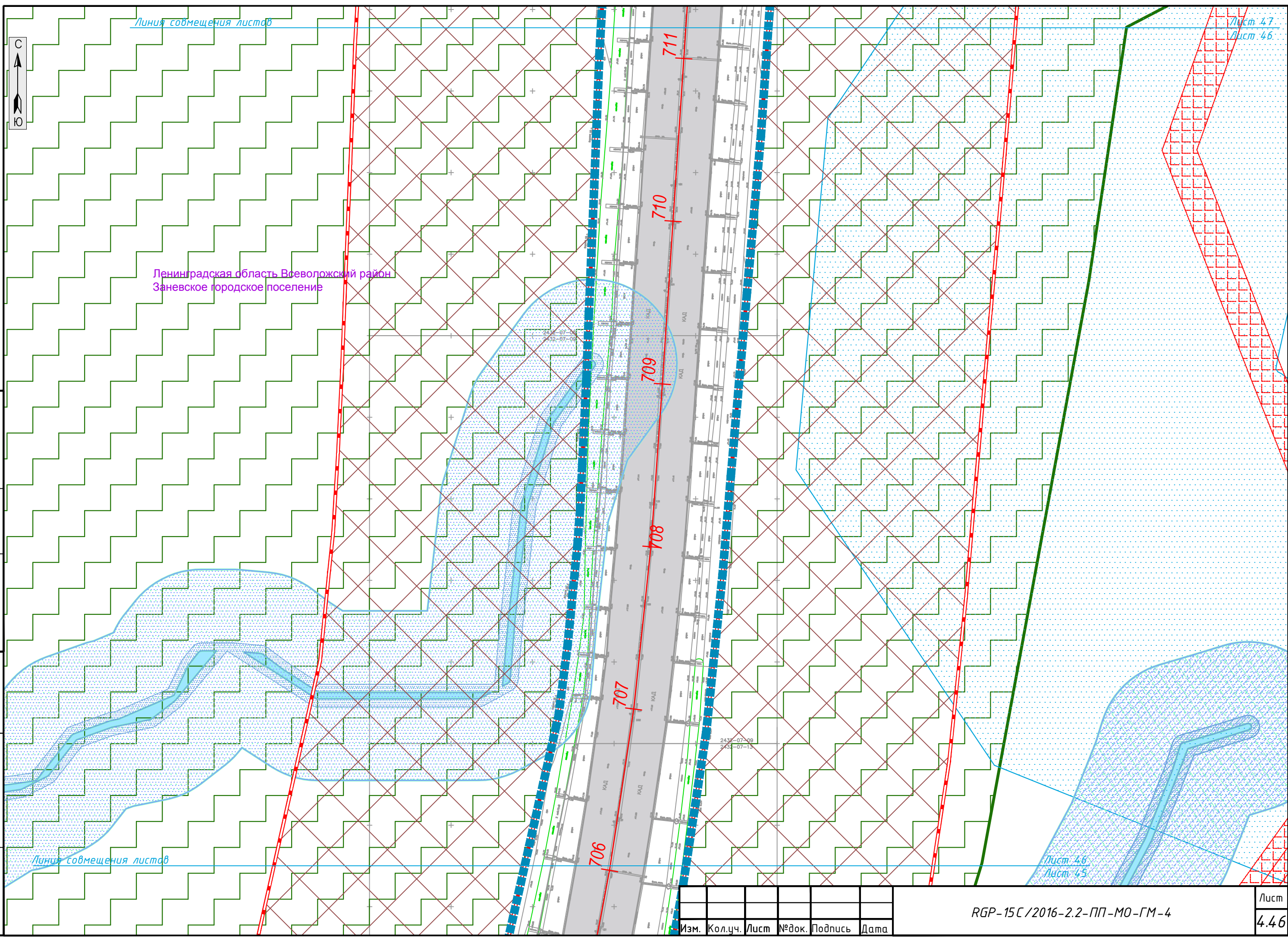
Лист 47
Лист 46



Ленинградская область Всеволожский район
Заневское городское поселение

СОГЛАСОВАНО

Инв.№ подп.	Подпись и дата	Взам. инв.№



Линия совмещения листов

Лист 46
Лист 45

Изм.	Кол.уч.	Лист	№ док.	Подпись	Дата

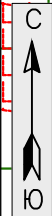
RGP-15C/2016-2.2-ПП-МО-ГМ-4

Лист
4.46

Линия совмещения листов

Лист 48
Лист 47

Лист 49
Лист 47



Ленинградская область Всеволожский район
Заневское городское поселение

СОГЛАСОВАНО

ст. Заневский пост

Логистический парк "Янно"

Инв.№ подл. Подпись и дата Взам. инв.№

Линия совмещения листов

Лист 47
Лист 46

Изм.	Кол.уч.	Лист	№ док.	Подпись	Дата

RGP-15C/2016-2.2-ПП-МО-ГМ-4

Лист
4.47



Всеволожский район
МО Город Всеволожск

Санкт-Петербург

Ленинградская область Всеволожский район
Заневское городское поселение

Линия совмещения листов

Лист
4.48

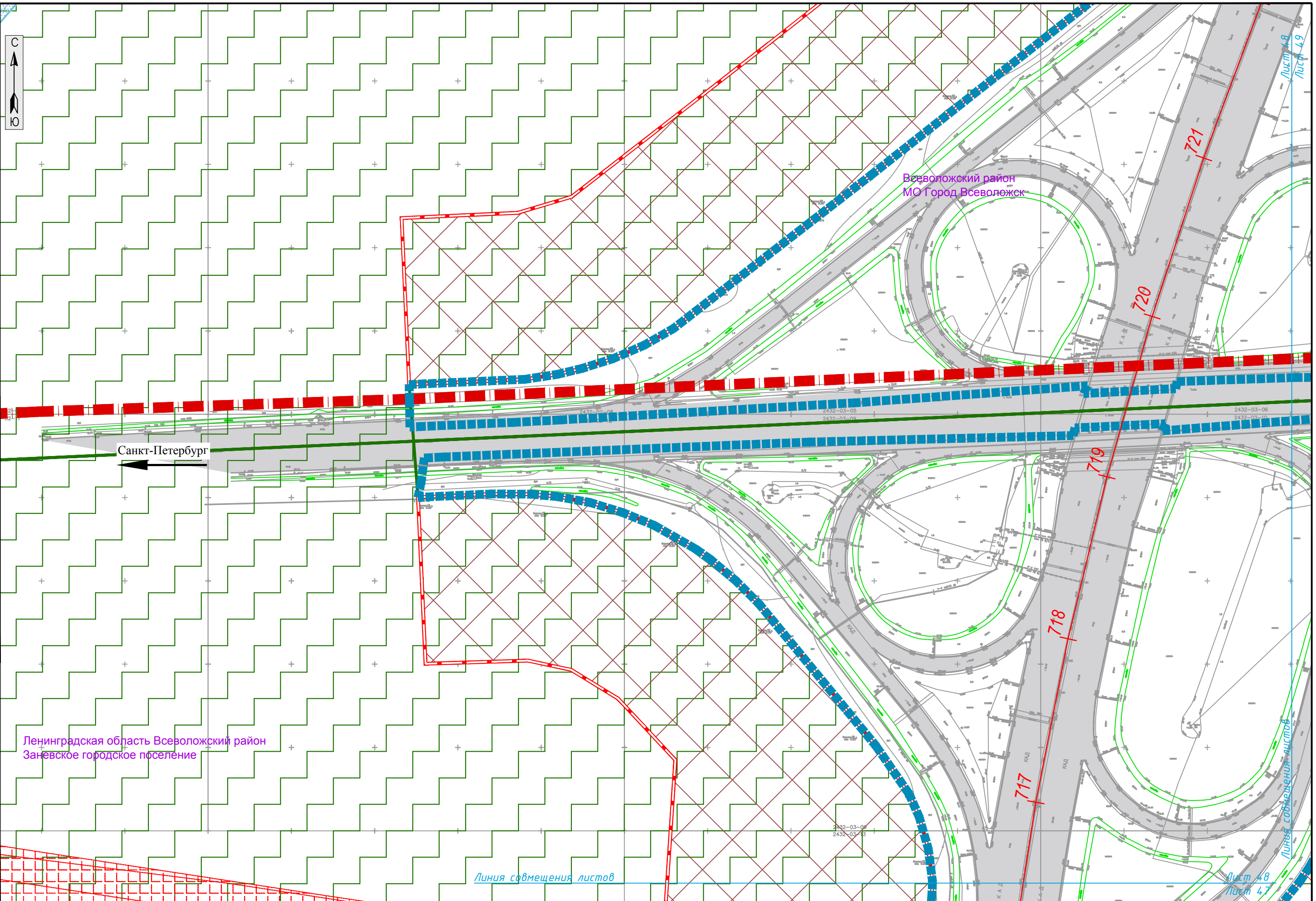
RGP-15C/2016-2.2-ПП-МО-ГМ-4

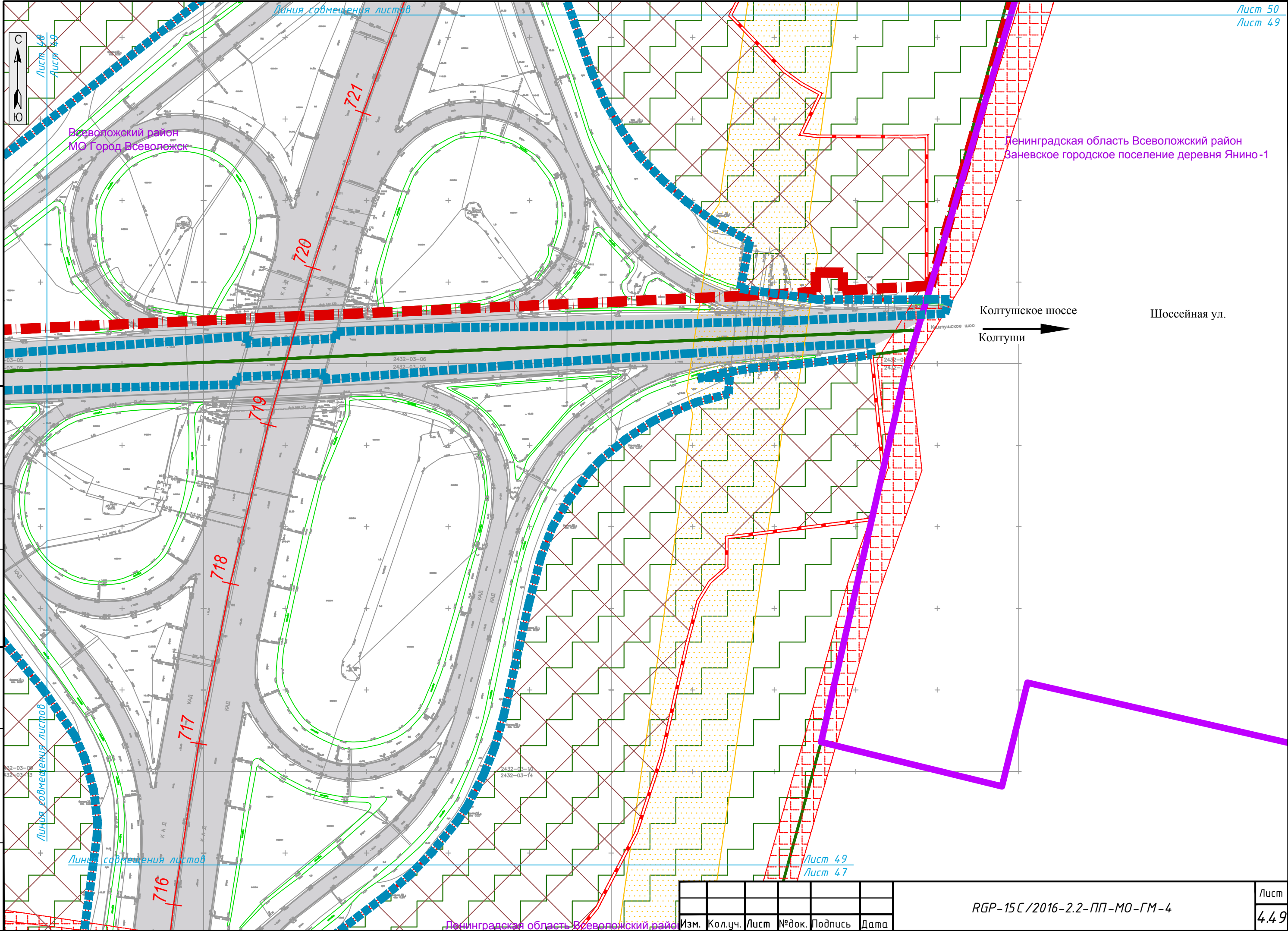
Изм.	Кол.уч.	Лист	№ док.	Подпись	Дата

СОГЛАСОВАНО

Инв.№ подл. Подпись и дата

Взам. инв.№





Инв.№ подп.	Подпись и дата	Взам. инв.№

Изм.	Кол.уч.	Лист	№ док.	Подпись	Дата

RGP-15C/2016-2.2-ПП-МО-ГМ-4

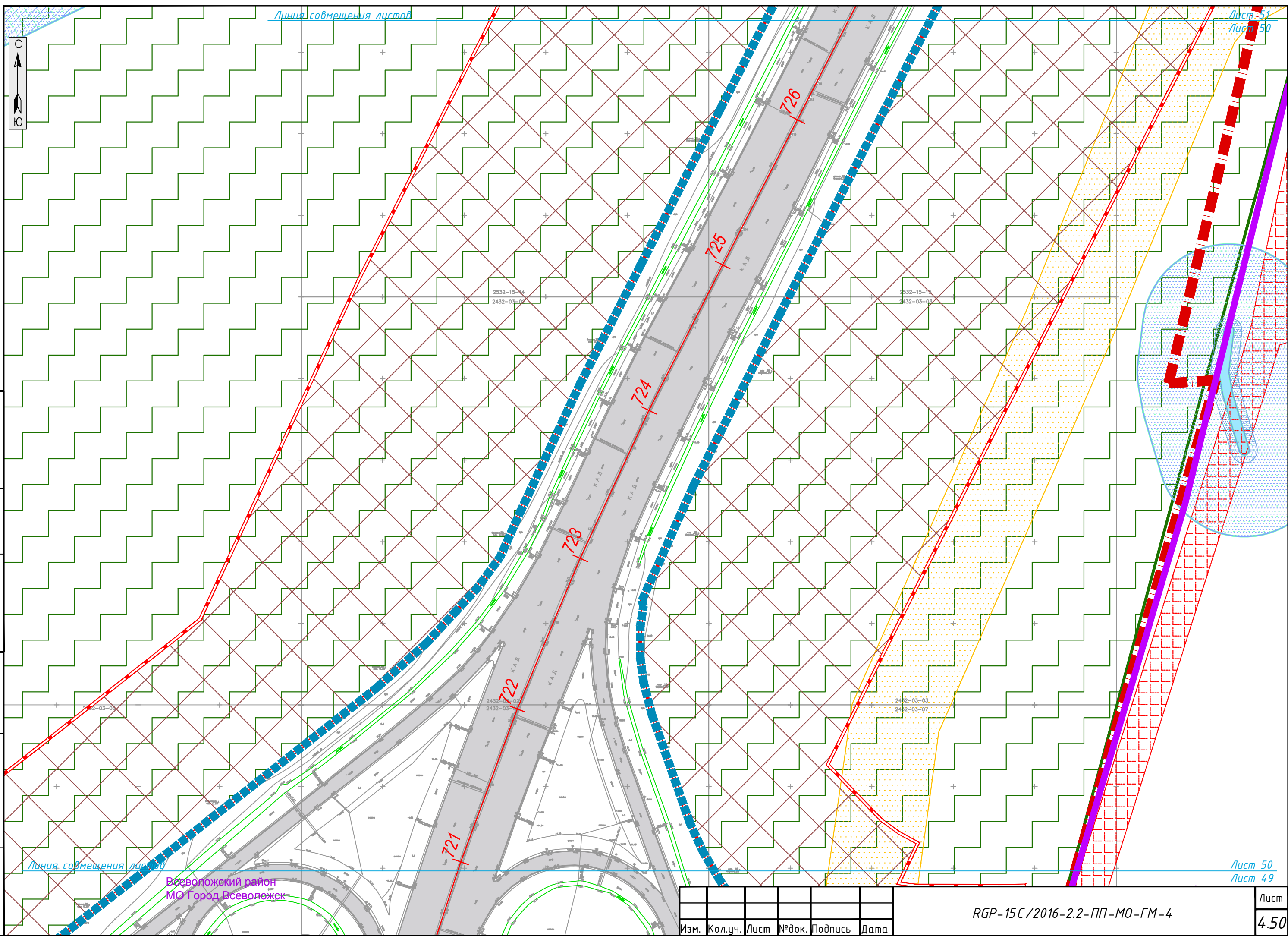
Линия совмещения листов

Лист 51
Лист 50



СОГЛАСОВАНО

Инв.№ подп. Подпись и дата
Взам. инв.№



Линия совмещения листов

Всеволожский район
МО Город Всеволожск

Лист 50
Лист 49

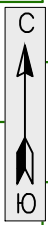
Изм.	Кол.уч.	Лист	№ док.	Подпись	Дата

RGP-15C/2016-2.2-ПП-МО-ГМ-4

Лист
4.50

Линия совмещения листов

Лист 52
Лист 51



Всеволожский район
МО Город Всеволожск

Ленинградская область Всеволожский район
Заневское городское поселение деревня Янино-1

Линия совмещения листов

Лист 51
Лист 50

СОГЛАСОВАНО

Инв.№ подл. Подпись и дата Взам. инв.№

Изм.	Кол.уч.	Лист	№ док.	Подпись	Дата

RGP-15C/2016-2.2-ПП-МО-ГМ-4

Лист
4.51

Линия совмещения листов

Лист 52
Лист 51



Всеволожский район
МО Город Всеволожск

Ленинградская область Всеволожский район
Заневское городское поселение деревня Янино-1

Лист 52
Лист 51

СОГЛАСОВАНО

Инв.№ подл. Подпись и дата Взам. инв.№

Изм.	Кол.уч.	Лист	№ док.	Подпись	Дата

RGP-15C/2016-2.2-ПП-МО-ГМ-4

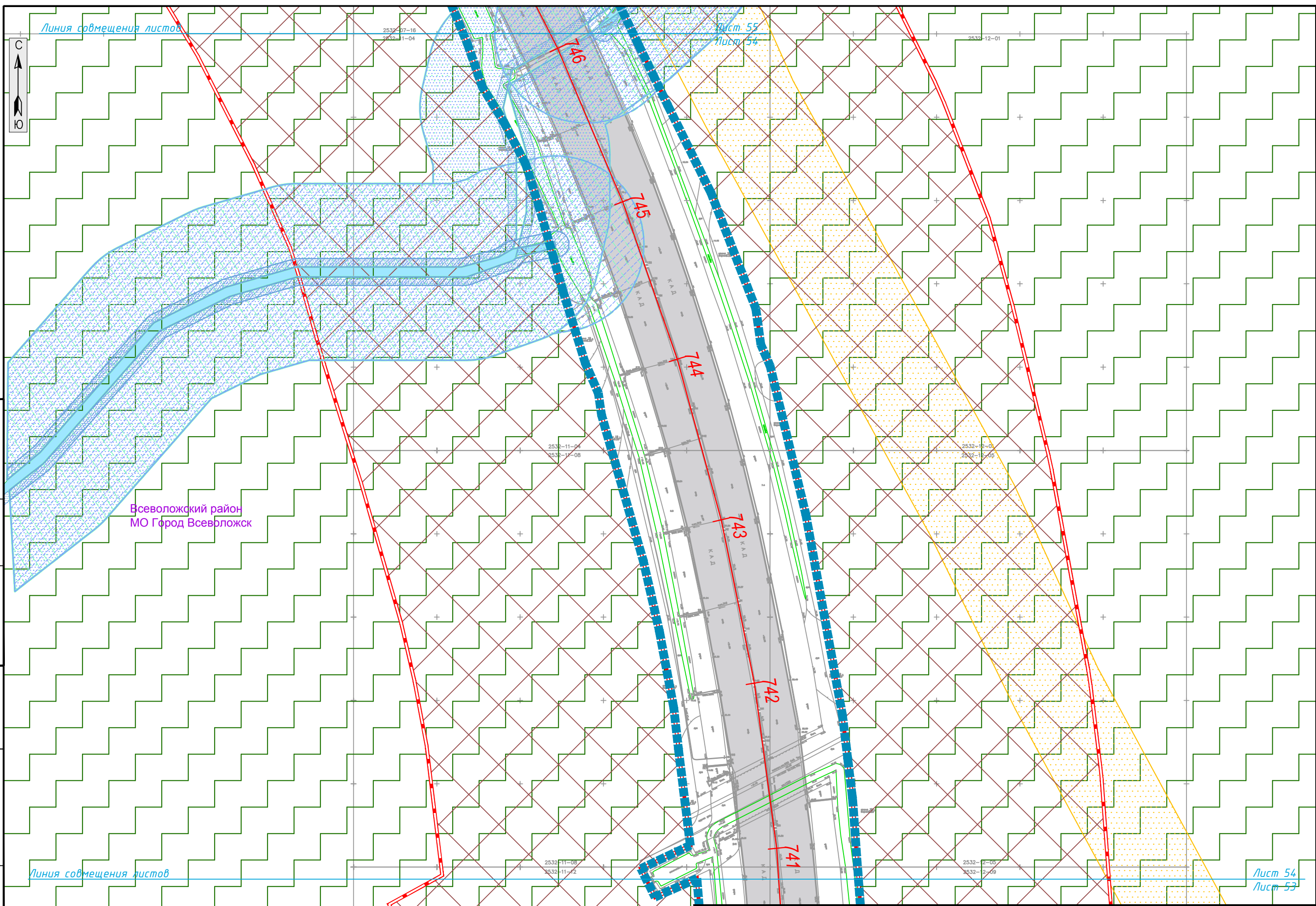
Лист
4.52



Всеволожский район
МО Город Всеволожск

СОГЛАСОВАНО			
Инв.№ подл.	Подпись и дата	Взам. инв.№	

Изм.	Кол.уч.	Лист	№ док.	Подпись	Дата



Линия совмещения листов

Лист 53
Лист 54

Всеволжский район
МО Город Всеволожск

Лист 53
Лист 54

Линия совмещения листов

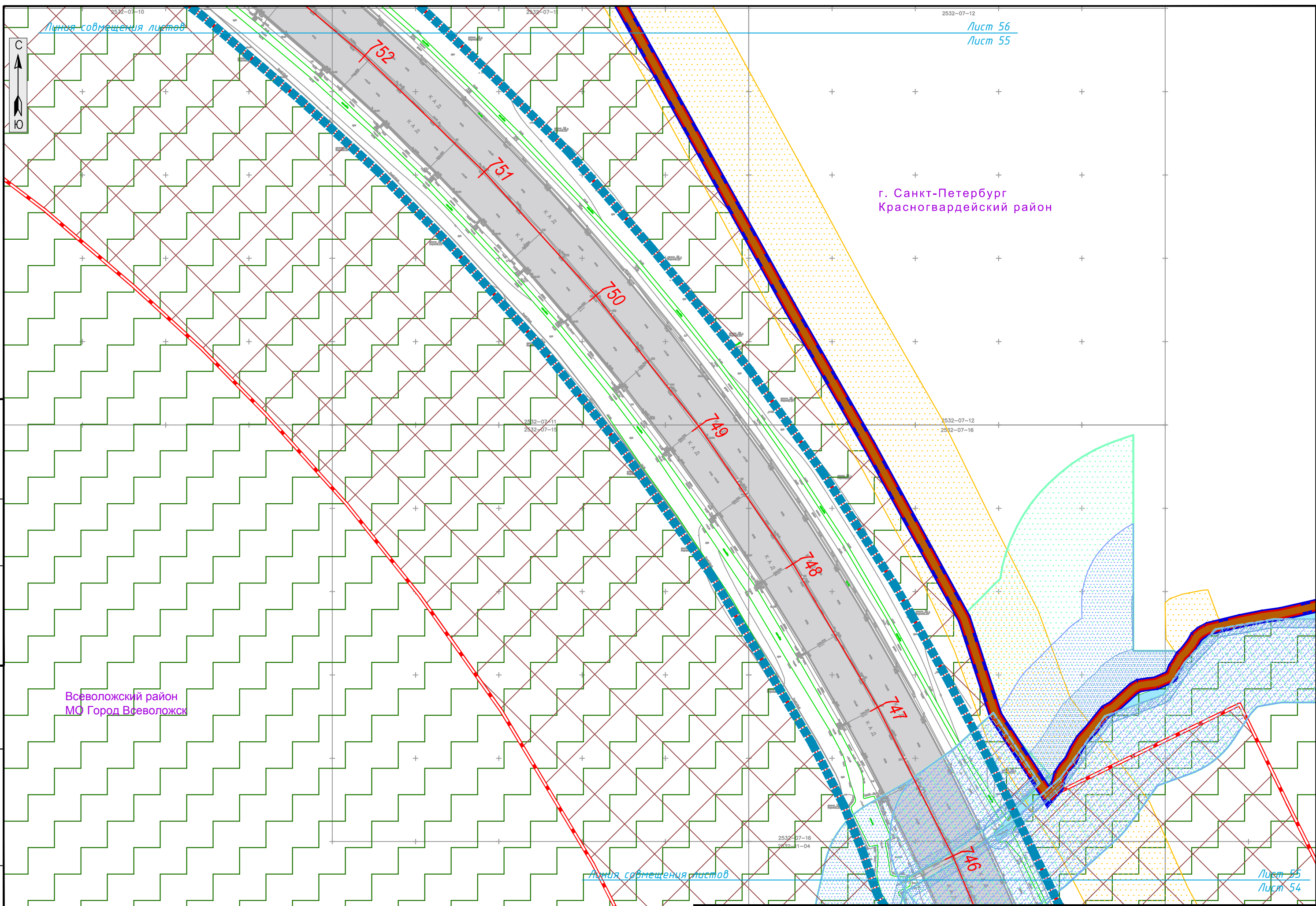
Изм.	Кол.уч.	Лист	№ док.	Подпись	Дата

RGP-15C/2016-2.2-ПП-МО-ГМ-4

Лист
4.54

СОГЛАСОВАНО

Инв.№ подл. Подпись и дата Взам. инв.№

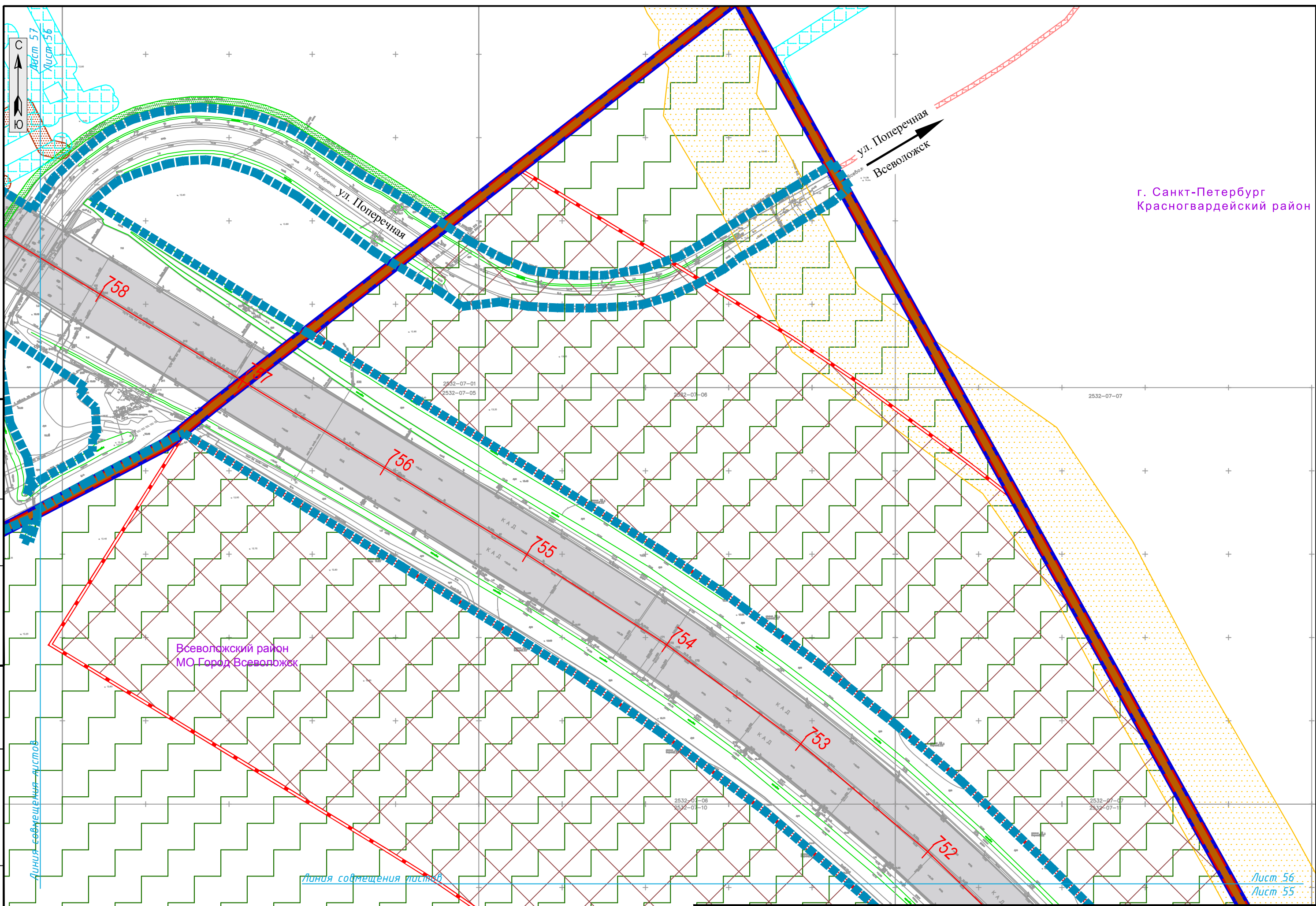


СОГЛАСОВАНО			
Инв.№ подл.	Подпись и дата	Взам. инв.№	

Изм.	Кол.уч.	Лист	№ док.	Подпись	Дата

RGP-15C/2016-2.2-ПП-МО-ГМ-4

Лист
4.55



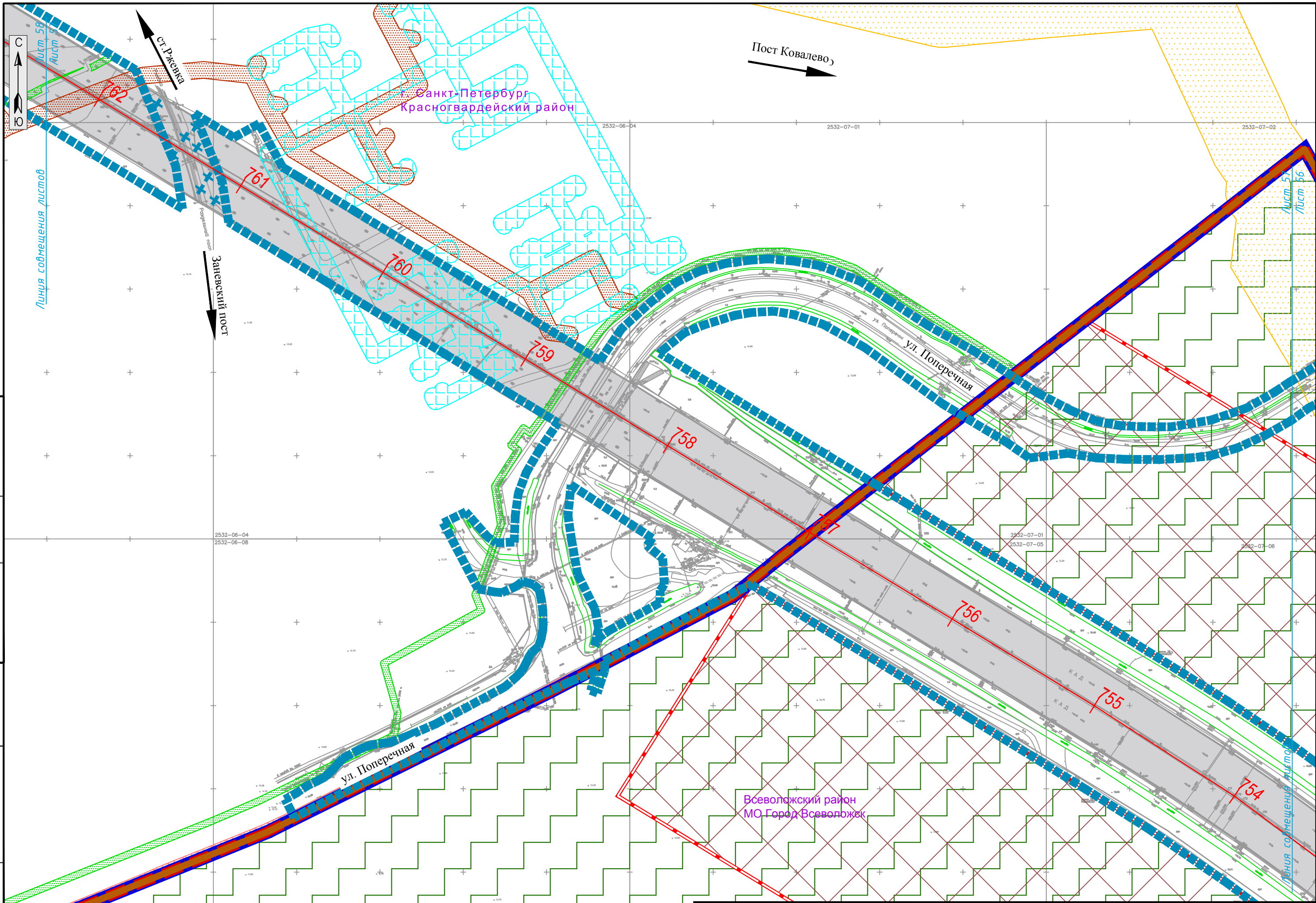
СОГЛАСОВАНО

Инв.№ подп. Подпись и дата Взам. инв.№

Изм.	Кол.уч.	Лист	№ док.	Подпись	Дата

RGP-15C/2016-2.2-ПП-МО-ГМ-4

Лист
4.56



СОГЛАСОВАНО

Инв.№ подл. Подпись и дата Взам. инв.№

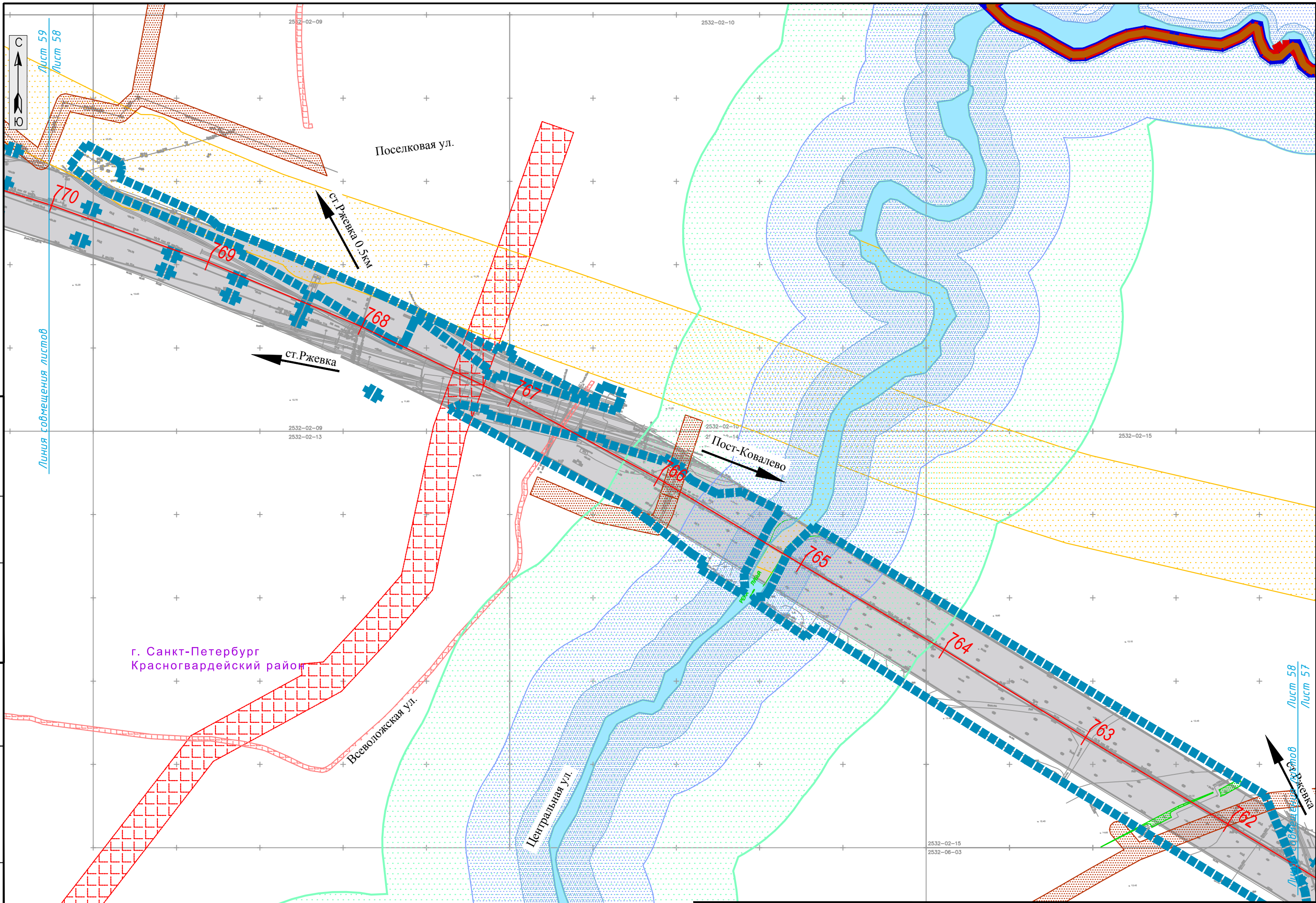
Изм.	Кол.уч.	Лист	№ док.	Подпись	Дата

RGP-15C/2016-2.2-ПП-МО-ГМ-4

Лист
4.57

СОГЛАСОВАНО

Инв.№ подп. Подпись и дата Взам. инв.№



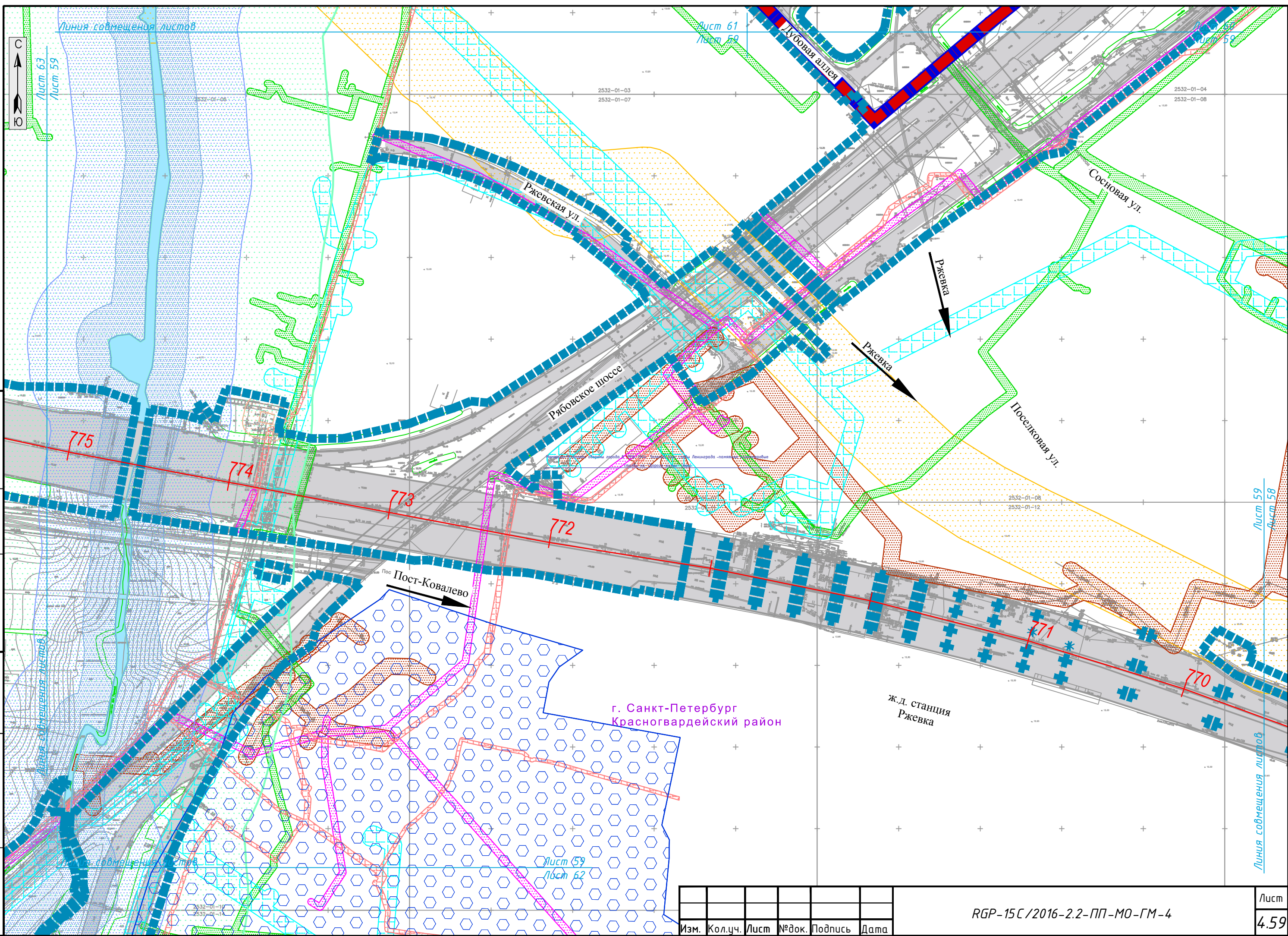
Изм.	Кол.уч.	Лист	№ док.	Подпись	Дата

RGP-15C / 2016-2.2-ПП-МО-ГМ-4

Лист
4.58

СОГЛАСОВАНО

Инв.№ подп. Подпись и дата Взам. инв.№



Изм.	Кол.уч.	Лист	№ док.	Подпись	Дата

RGP-15C/2016-2.2-ПП-МО-ГМ-4

Лист 4.59

СОГЛАСОВАНО

Инв.№ подп. Подпись и дата Взам. инв.№



Лист 61
Лист 60

Всеволожский район
МО Город Всеволожск

Техническая часть
в/ч 33491

Рябовское шоссе
Всеволожск

Рябовское шоссе

Дубовая аллея

Сосновая ул.

Служебное здание (баня, прачечная)
Головной православный и Морской полигонов

г. Санкт-Петербург
Красногвардейский район

Линия совмещения листов

Линия совмещения листов

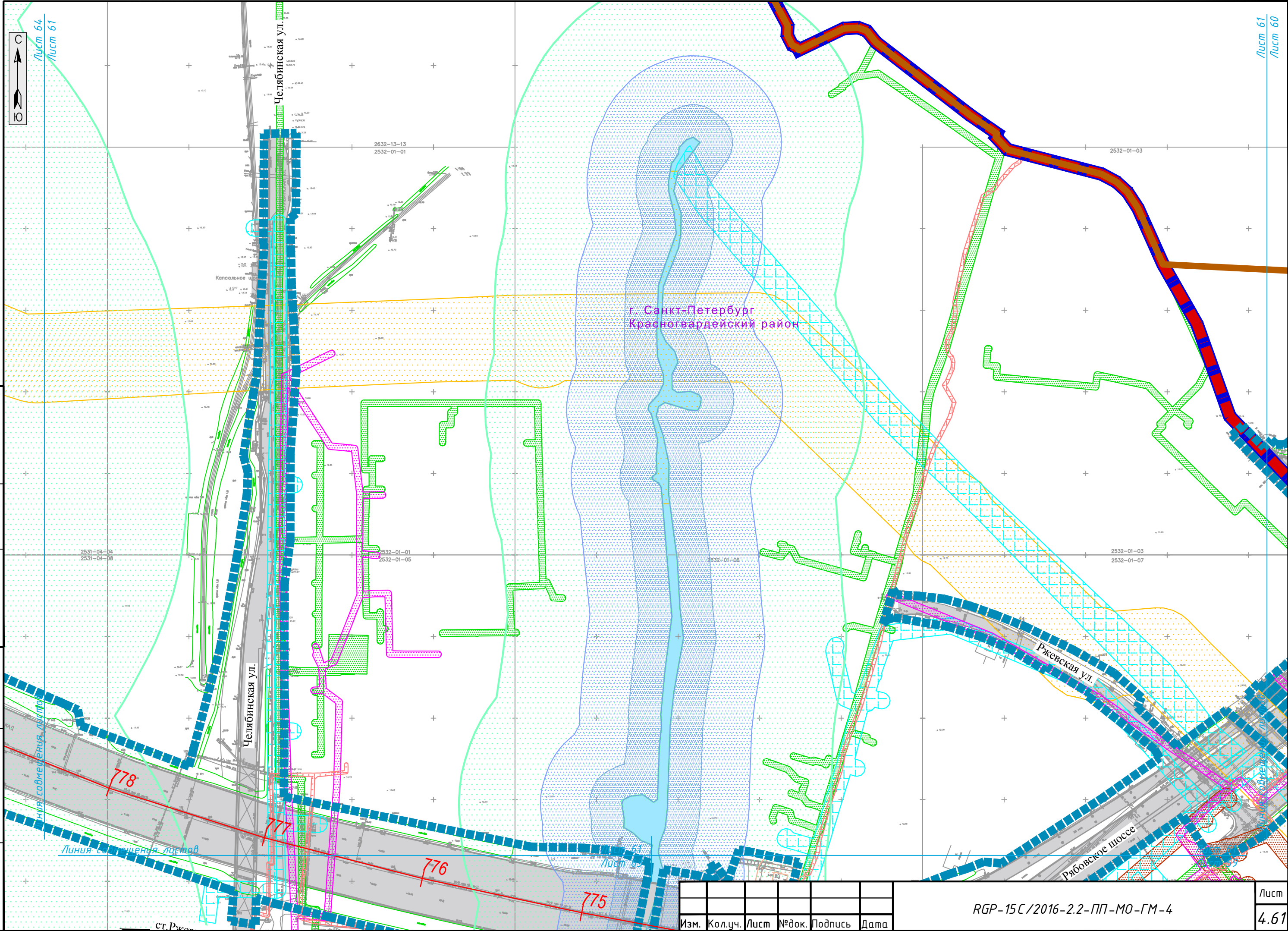
Изм.	Кол.уч.	Лист	№ док.	Подпись	Дата

RGP-15C/2016-2.2-ПП-МО-ГМ-4

Лист
4.60

СОГЛАСОВАНО

Инв.№ подп. Подпись и дата Взам. инв.№



С
Ю

Лист 64
Лист 61

Лист 61
Лист 60

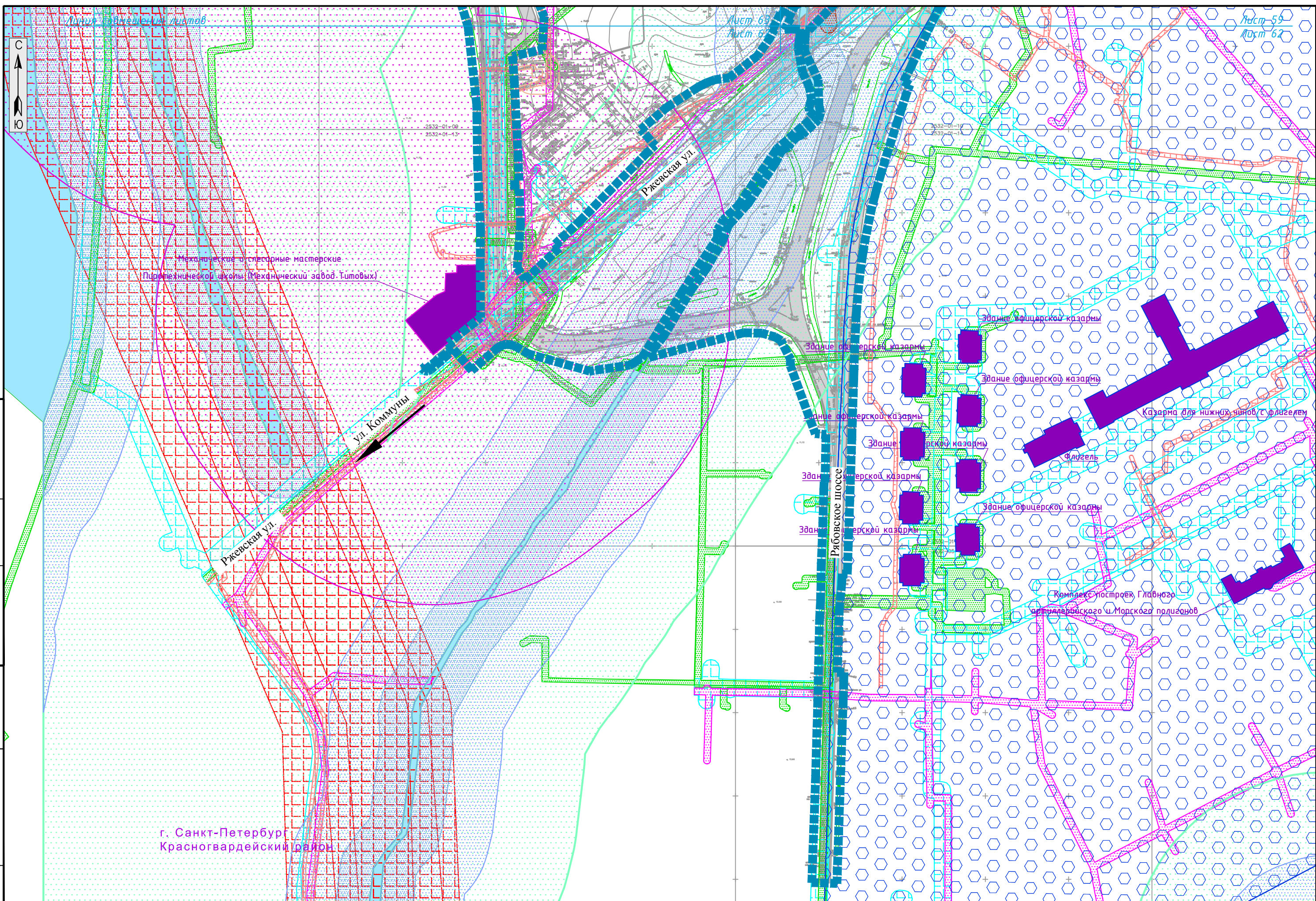
Изм.	Кол.уч.	Лист	№ док.	Подпись	Дата

RGP-15C/2016-2.2-ПП-МО-ГМ-4

Лист
4.61

СОГЛАСОВАНО

Инв.№ подп. Подпись и дата Взам. инв.№



г. Санкт-Петербург
Красногвардейский район

Изм.	Кол.уч.	Лист	№ док.	Подпись	Дата

RGP-15C/2016-2.2-ПП-МО-ГМ-4

Лист
4.62

Лист 58
Лист 59

Лист 60
Лист 61

Лист 62

Механические и слесарные мастерские
Пирометрической школы (Механический завод Титовых)

Ул. Коммуны

Ржевская Ул.

Ржевская ул.

Рябовское шоссе

Здание офицерской казармы

Здание офицерской казармы

Здание офицерской казармы

Здание офицерской казармы

Здание офицерской казармы

Здание офицерской казармы

Здание офицерской казармы

Здание офицерской казармы

Здание офицерской казармы

Комплекс построек Главного артиллерийского и Морского полков

Казарма для нижних чинов с флагом

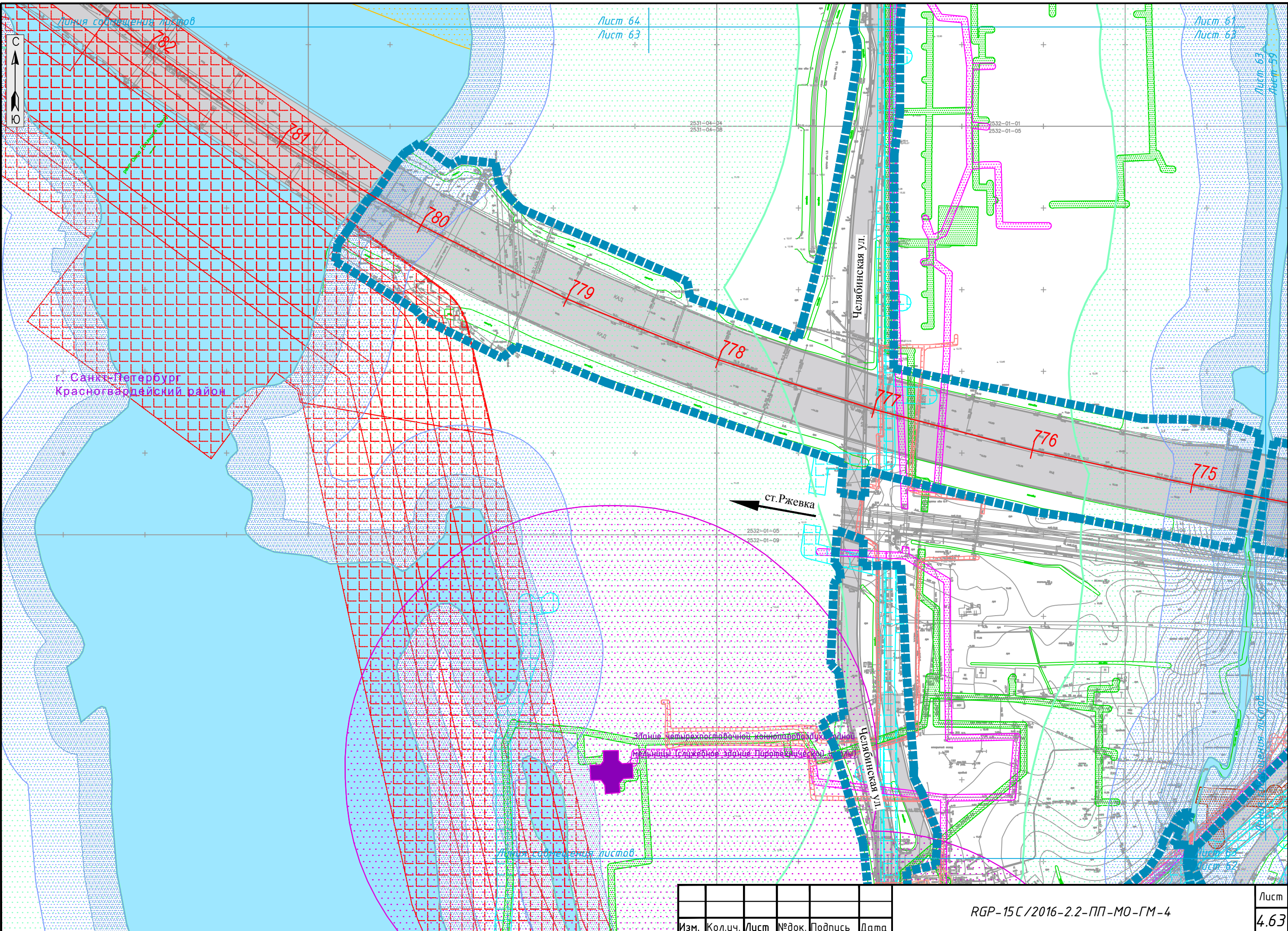
Флагель

СОГЛАСОВАНО

Взам. инв. №

Подпись и дата

Инв. № подл.



Изм.	Кол.уч.	Лист	№ док.	Подпись	Дата

RGP-15C/2016-2.2-ПП-МО-ГМ-4

Лист
4.63

Линия совмещения листов

Лист 66
Лист 65

г. Санкт-Петербург
Красногвардейский район



2631-15-08
2631-15-12

Лист 65
Лист 64

2631-15-16
2631-15-16

Линия совмещения листов

Пафировский пр.

СОГЛАСОВАНО

Инв.№ подл. Подпись и дата Взам. инв.№

Изм.	Кол.уч.	Лист	№ док.	Подпись	Дата

RGP-15C/2016-2.2-ПП-МО-ГМ-4

Лист
4.65



г. Санкт-Петербург
Красногвардейский район

2631-15-08
2631-15-12

2631-16-05
2631-16-10

Линия совмещения листов

Лист 66
Лист 65

Лист 66
Лист 64

СОГЛАСОВАНО

Инв.№ подл. Подпись и дата Взам. инв.№

Изм.	Кол.уч.	Лист	№ док.	Подпись	Дата

RGP-15C/2016-2.2-ПП-МО-ГМ-4

Лист
4.66

Линия совмещения листов

Лист 68
Лист 67



2631-11-15

2631-11-16

Акварельная ул.

2631-15-03

2631-15-04

Чарушинская ул.

Линия совмещения листов

Лист 67
Лист 66

СОГЛАСОВАНО

Инв.№ подп. Подпись и дата Взам. инв.№

Изм.	Кол.уч.	Лист	№ док.	Подпись	Дата

RGP-15C/2016-2.2-ПП-МО-ГМ-4

Лист
4.67

СОГЛАСОВАНО

Инв.№ подп. Подпись и дата Взам. инв.№



Линия совмещения листов

Лист 69
Лист 68

г. Санкт-Петербург
Красногвардейский район

Акварельная ул.

Чарушинская ул.

Пахомовская ул.

Пахомовская ул.

Линия совмещения листов

Лист 68
Лист 67

2631-11-15

2631-11-07

2631-11-11

2631-11-12

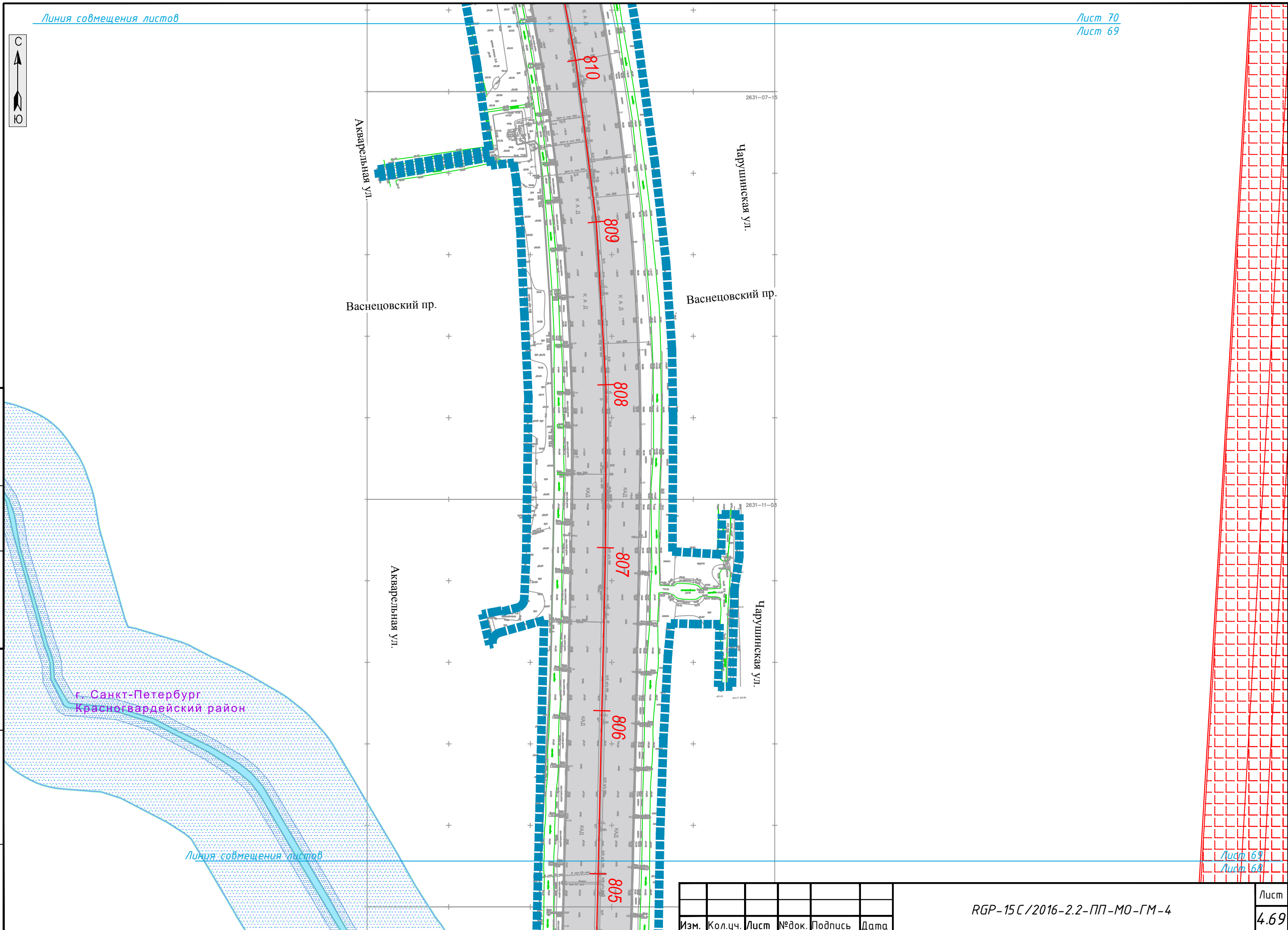
Изм.	Кол.уч.	Лист	№ док.	Подпись	Дата

RGP-15C/2016-2.2-ПП-МО-ГМ-4

Лист
4.68



СОГЛАСОВАНО		Инв.№ подп.		Подпись и дата		Взам. инв.№	



Изм.	Кол.уч.	Лист	№ док.	Подпись	Дата

RGP-15C/2016-2.2-ПП-МО-ГМ-4

Лист 69
Лист 68

Линия совмещения листов

Лист 71
Лист 70



Чарушинская ул.

Муринская Дорога

ул. Добужинского

Акварельная ул.

Чарушинская ул.

г. Санкт-Петербург
Красногвардейский район

Линия совмещения листов

Лист 70
Лист 69

СОГЛАСОВАНО

Инв.№ подп. Подпись и дата Взам. инв.№

Изм.	Кол.уч.	Лист	№ док.	Подпись	Дата

RGP-15C/2016-2.2-ПП-МО-ГМ-4

Лист
4.70

Аквар



Линия совмещения листов

Линия совмещения листов

г. Санкт-Петербург
Красногвардейский район

Акварельная ул.

Пискаревский пр.

2631-02-15

2631-02-16

2631-06-03

2631-07-01

СОГЛАСОВАНО

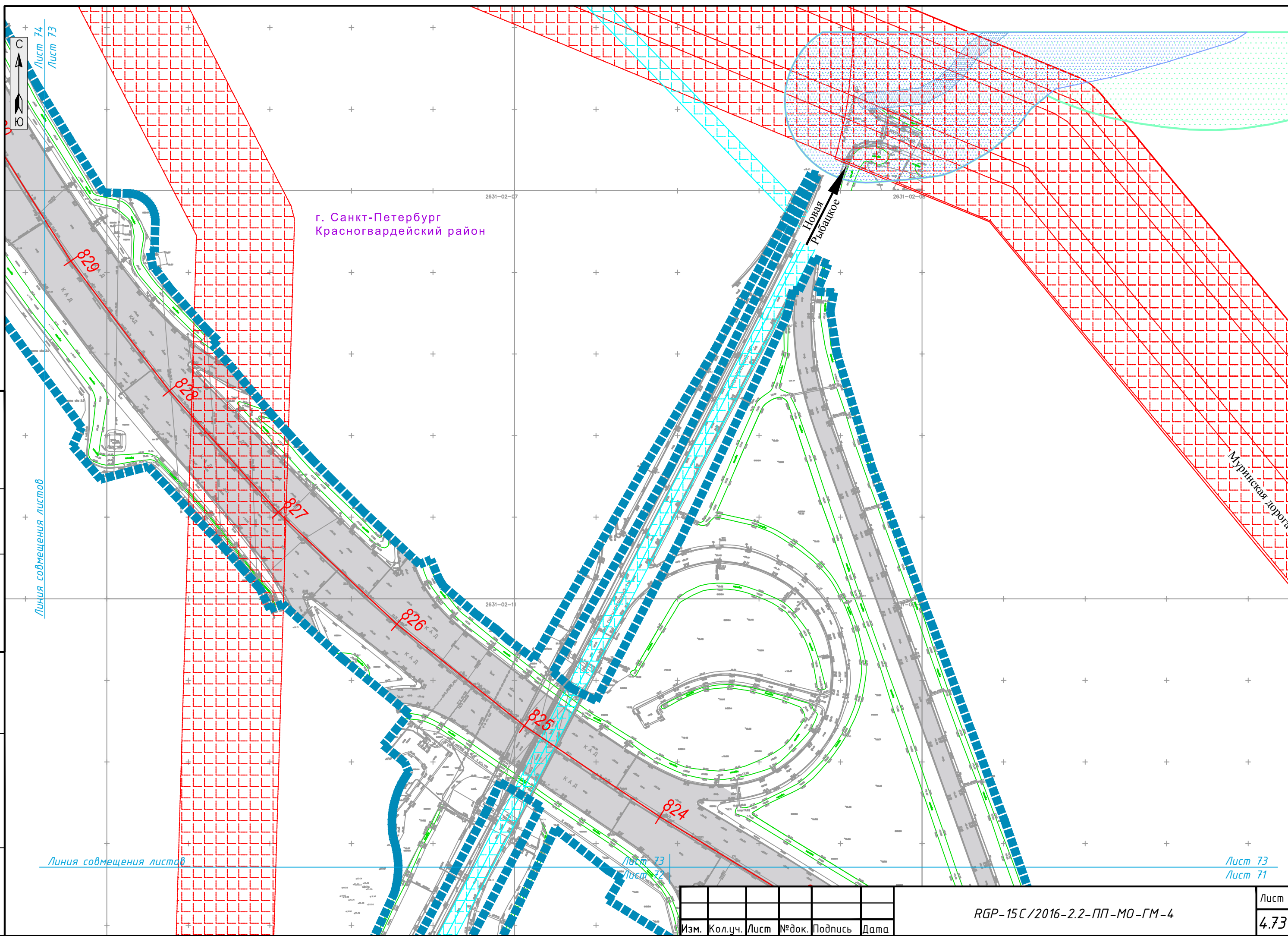
Инв.№ подл.	Подпись и дата	Взам. инв.№

Изм.	Кол.уч.	Лист	№ док.	Подпись	Дата

RGP-15C/2016-2.2-ПП-МО-ГМ-4

СОГЛАСОВАНО

Инв.№ подп. Подпись и дата Взам. инв.№



RGP-15C/2016-2.2-ПП-МО-ГМ-4

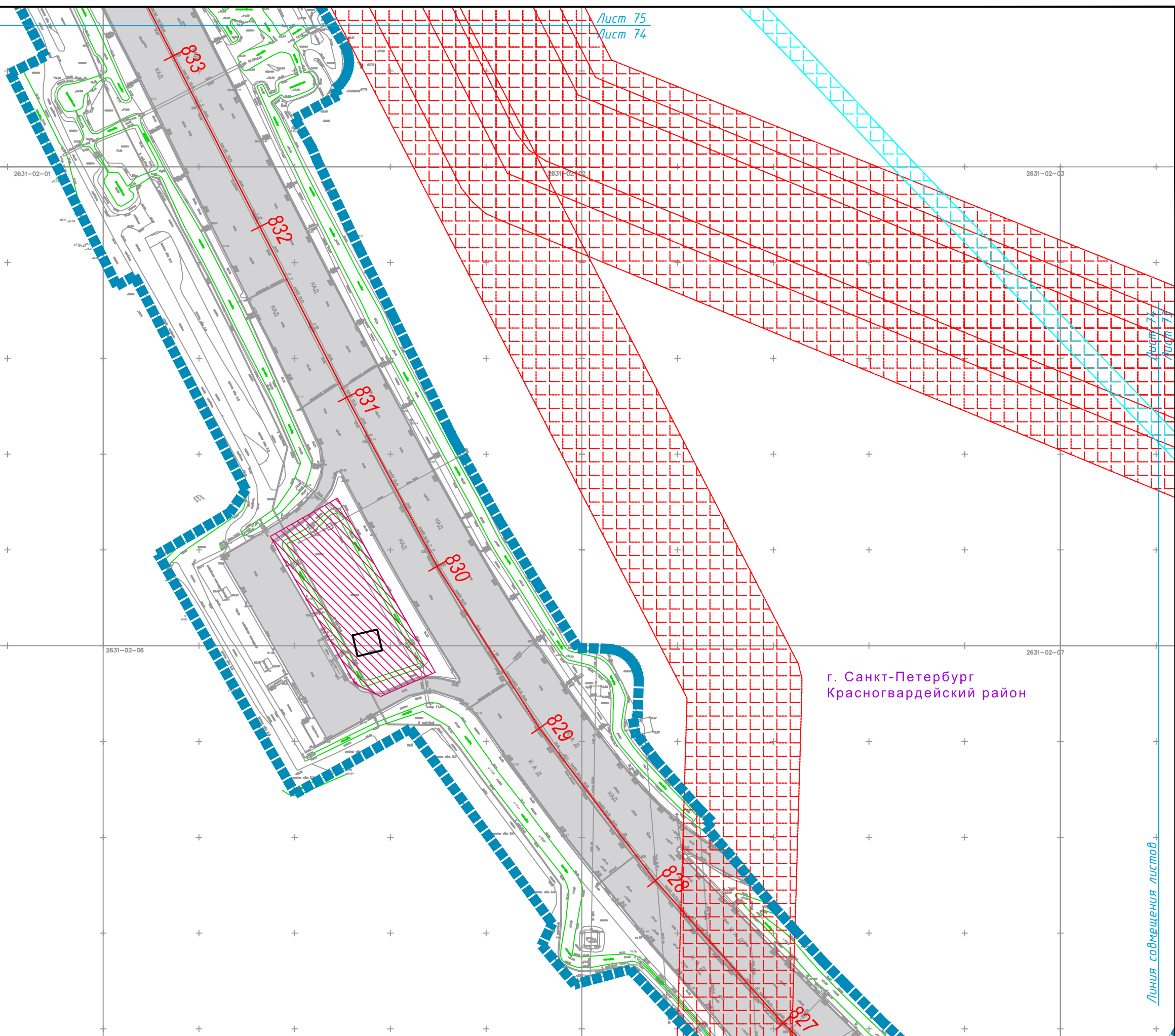
Изм.	Кол.уч.	Лист	№ док.	Подпись	Дата

Лист 73
Лист 71

Лист
4.73

Линия совмещения листов

Лист 75
Лист 74



г. Санкт-Петербург
Красногвардейский район

Линия совмещения листов

СОГЛАСОВАНО

Инв.№ подп.	Подпись и дата	Взам. инв.№

Изм.	Кол.уч.	Лист	№ док.	Подпись	Дата

RGP-15C/2016-2.2-ПП-МО-ГМ-4

Лист
4.74

Линия совмещения листов

Лист 76
Лист 75

2731-14-10



СОГЛАСОВАНО

Инв.№ подл. Подпись и дата Взам. инв.№

г. Санкт-Петербург
Красновардейский район

Линия совмещения листов

Лист 75
Лист 74

Изм.	Кол.уч.	Лист	№ док.	Подпись	Дата

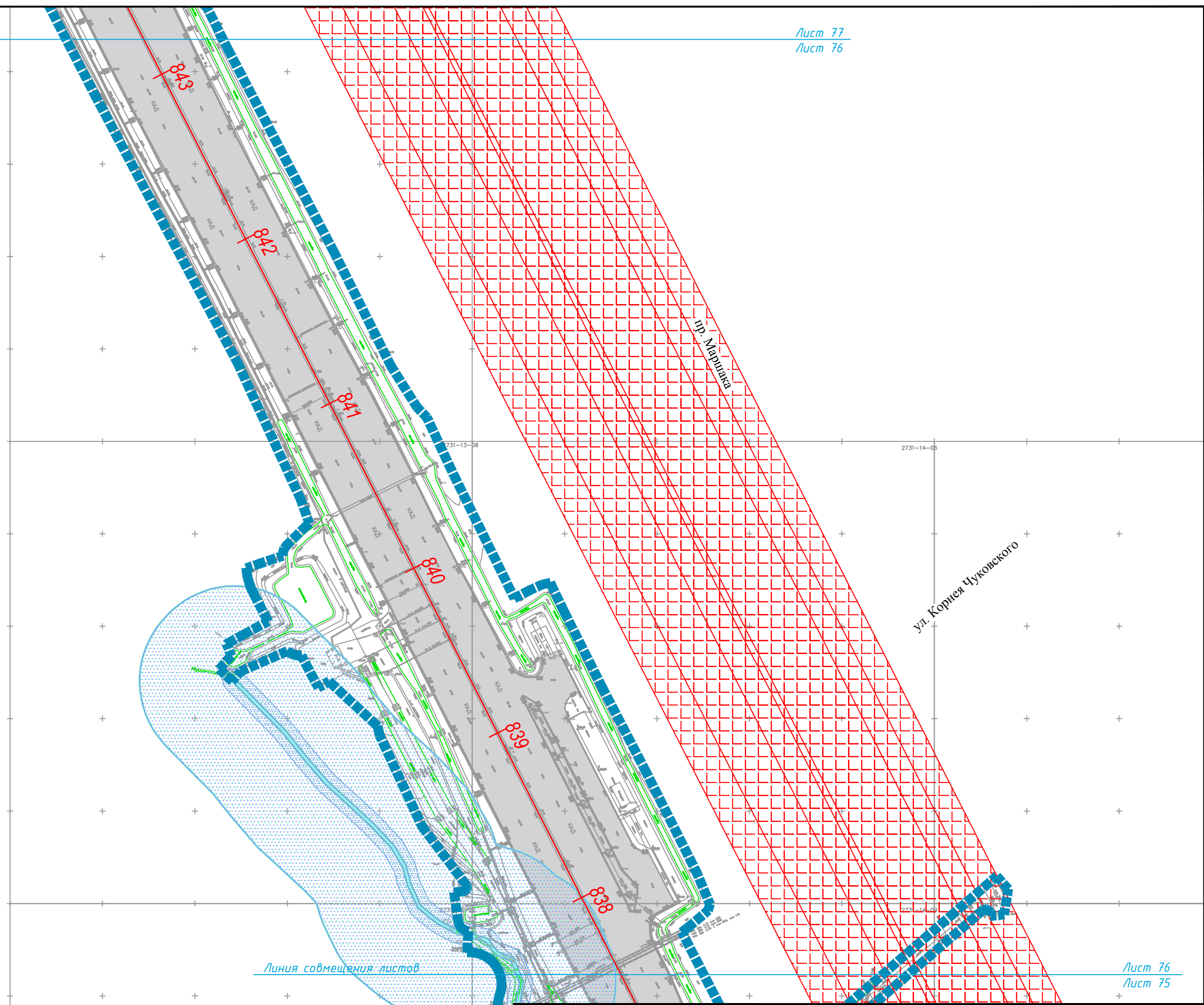
RGP-15C/2016-2.2-ПП-МО-ГМ-4

Лист
4.75



СОГЛАСОВАНО
Инв.№ подп.
Подпись и дата
Взам. инв.№

г. Санкт-Петербург
Красногвардейский район



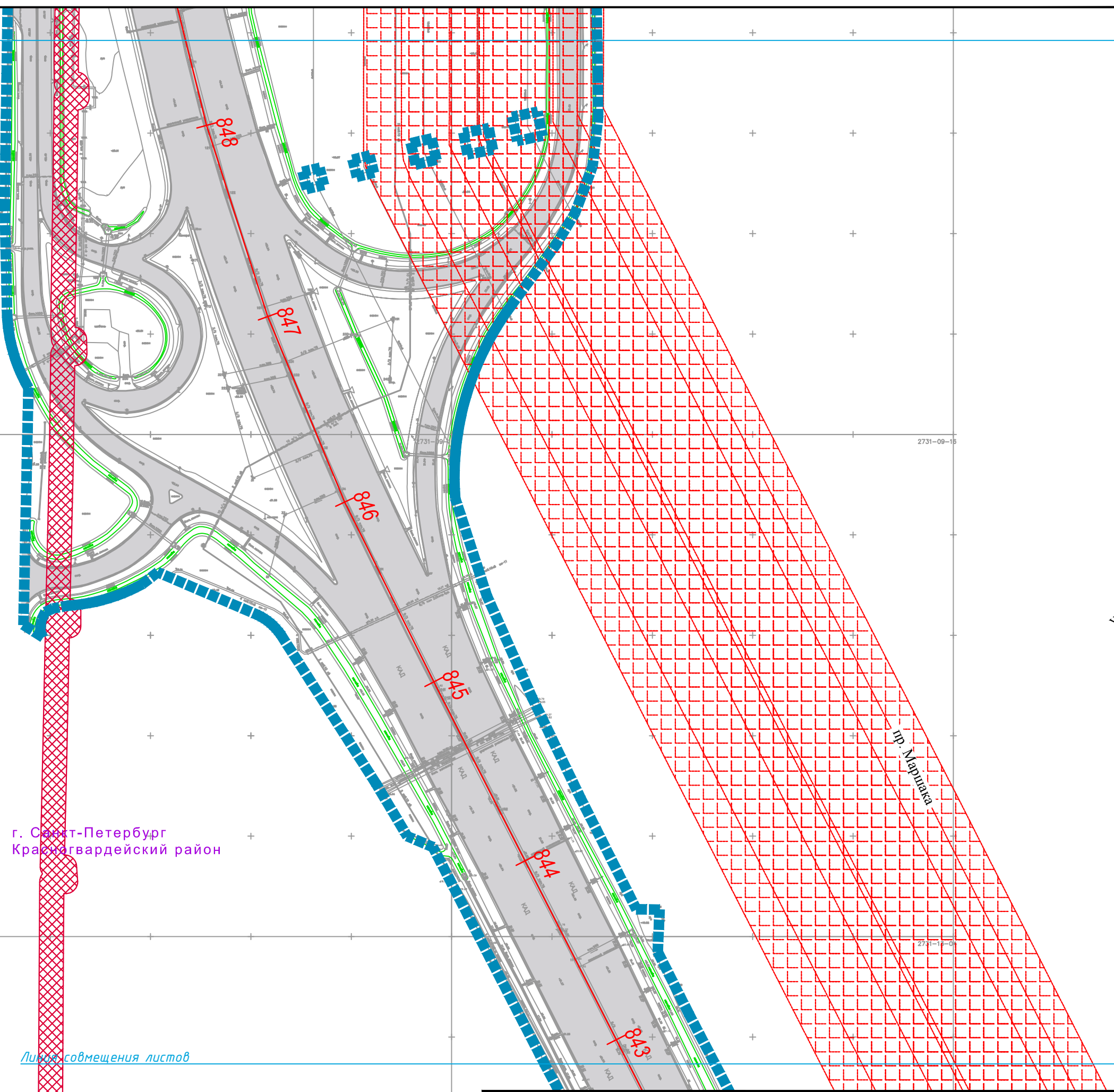
Изм.	Кол.уч.	Лист	№ док.	Подпись	Дата

Линия совмещения листов



Парнас
Девяткино

Мурино



ул. Даниила Хармса

пр. Маршала

г. Санкт-Петербург
Красныйгвардейский район

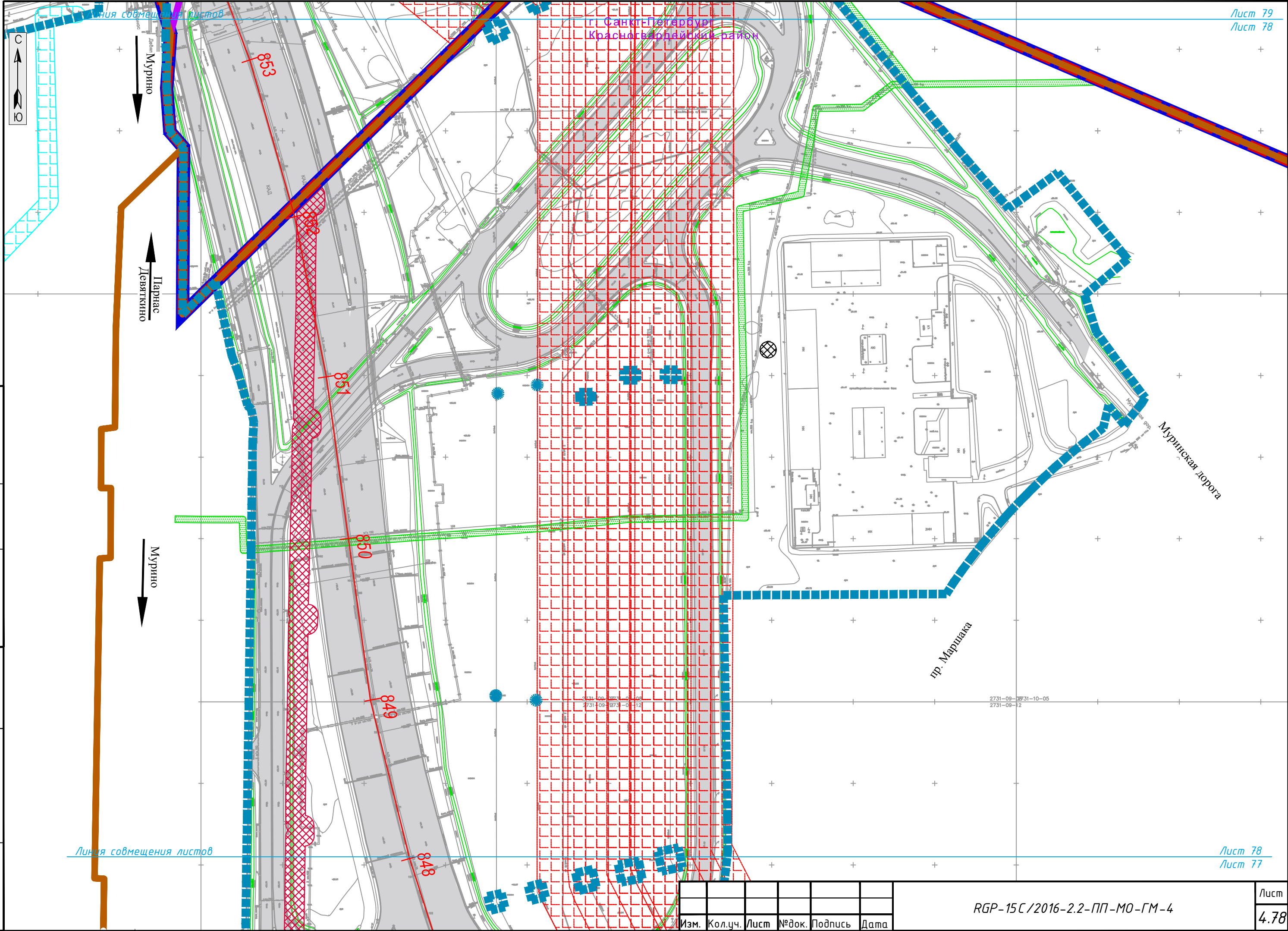
Линия совмещения листов

СОГЛАСОВАНО		Инв.№ подп.	Подпись и дата	Взам. инв.№

Изм.	Кол.уч.	Лист	№ док.	Подпись	Дата

RGP-15C/2016-2.2-ПП-МО-ГМ-4

г. Санкт-Петербург
Красногвардейский район



СОГЛАСОВАНО

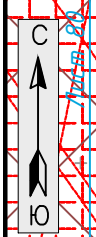
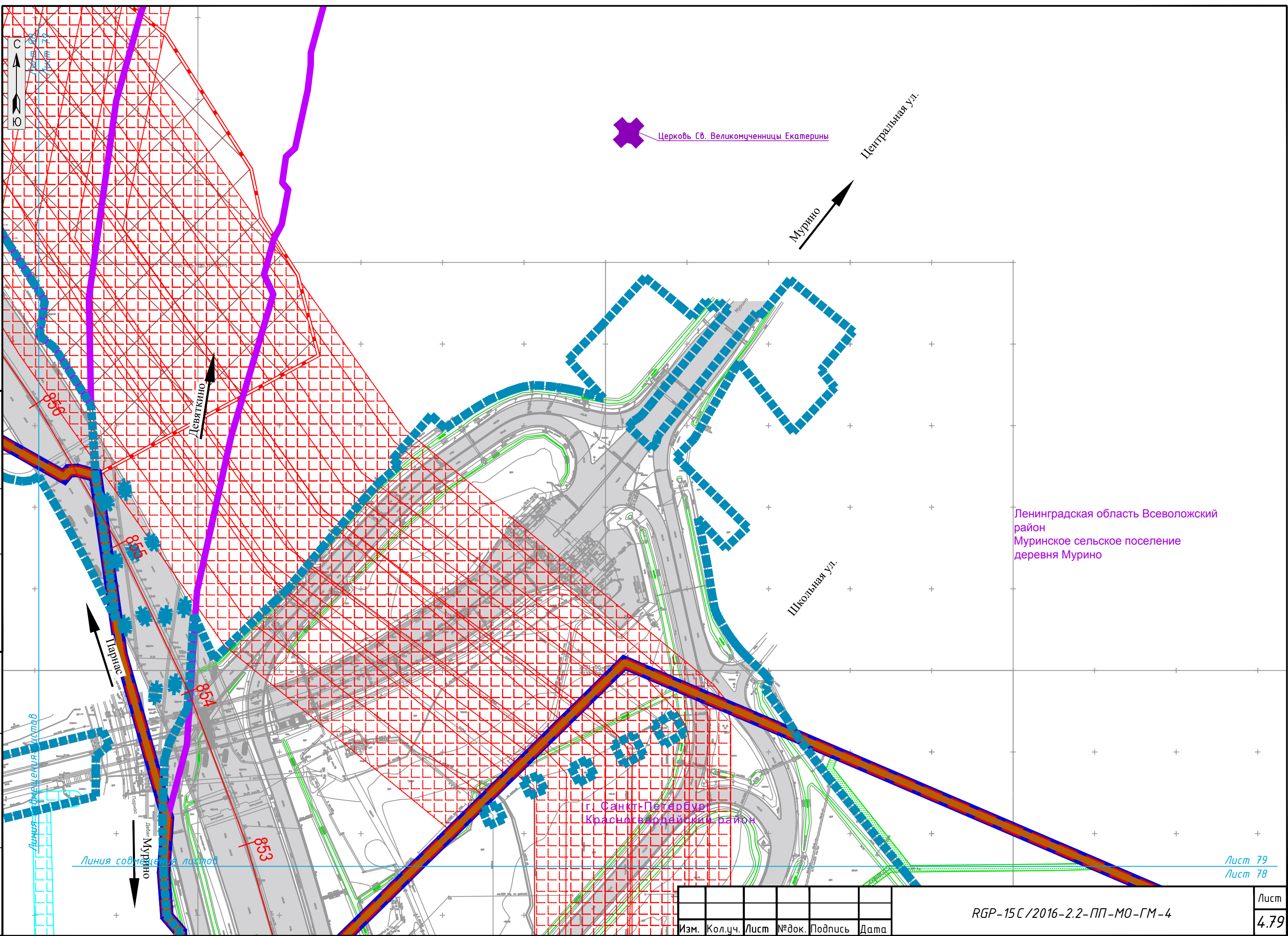
Инв.№ подп.	Подпись и дата	Взам. инв.№

Изм.	Кол.уч.	Лист	№ док.	Подпись	Дата

RGP-15C/2016-2.2-ПП-МО-ГМ-4

СОГ ЛАСОВАНО

Инв.№ подп. Подпись и дата
Взам. инв.№



Церковь Св. Великомученицы Екатерины

Мурино
Центральная ул.

Девяткино

Парнас

Мурино

Школьная ул.

г. Санкт-Петербург
Красногвардейский район

Ленинградская область Всеволожский район
Муринское сельское поселение
деревня Мурино

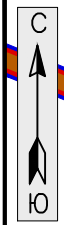
Линия совмещения линий

Лист 79
Лист 78

Изм.	Кол.уч.	Лист	№ док.	Подпись	Дата

RGP-15C/2016-2.2-ПП-МО-ГМ-4

Лист
4.79



Линия совмещения листов

Линия совмещения листов

Линия совмещения листов

г. Санкт-Петербург
Калининский район

Токсовская ул.

ул. Руставели

пр. Руставели

пр. Руставели

Парнас

Мурино

Парнас

Мурино

Девяткино

858

857

856

855

854

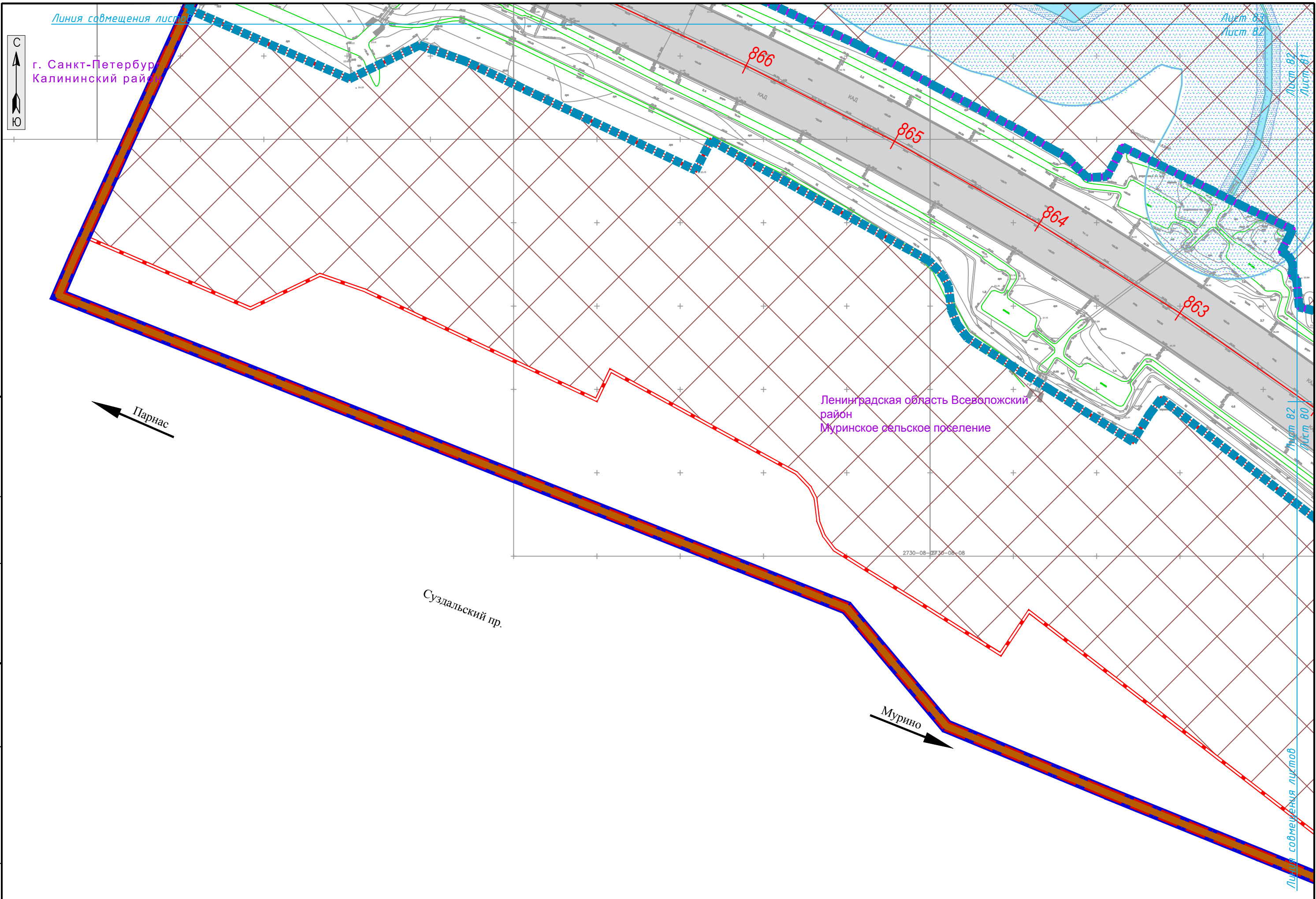
853

СОГ ЛАСОВАНО

Инв.№ подп.	Подпись и дата	Взам. инв.№

Изм.	Кол.уч.	Лист	№ док.	Подпись	Дата

RGP-15C/2016-2.2-ПП-МО-ГМ-4



г. Санкт-Петербург
Калининский район

Ленинградская область Всеволожский район
Муринское сельское поселение

Парнас

Суздальский пр.

Мурино

Линия совмещения листов

Лист 83
Лист 82

Линия совмещения листов

Лист 82
Лист 80

ЛОИ ГАЛОВАНО	
Инв.№ подп.	Взам. инв.№
Подпись и дата	

Изм.	Кол.уч.	Лист	№ док.	Подпись	Дата

RGP-15C/2016-2.2-ПП-МО-ГМ-4

Лист
4.82

С
Ю
Лист 84
Лист 83

Ленинградская область Всеволожский район
Бугровское сельское поселение

Воронцовский бульвар

ул. Шувалова

Охтинская аллея

ул. Южная

Ленинградская область
Всеволожский район
Муринское сельское поселение

г. Санкт-Петербург
Калининский район

Охтинская аллея

Линия совмещения пунктов

Лист 83
Лист 84

ЛОИ ГАЛОВАНО

Инв.№ подп. Подпись и дата

Взам. инв.№

Изм.	Кол.уч.	Лист	№ док.	Подпись	Дата

RGP-15C/2016-2.2-ПП-МО-ГМ-4

Лист
4.83

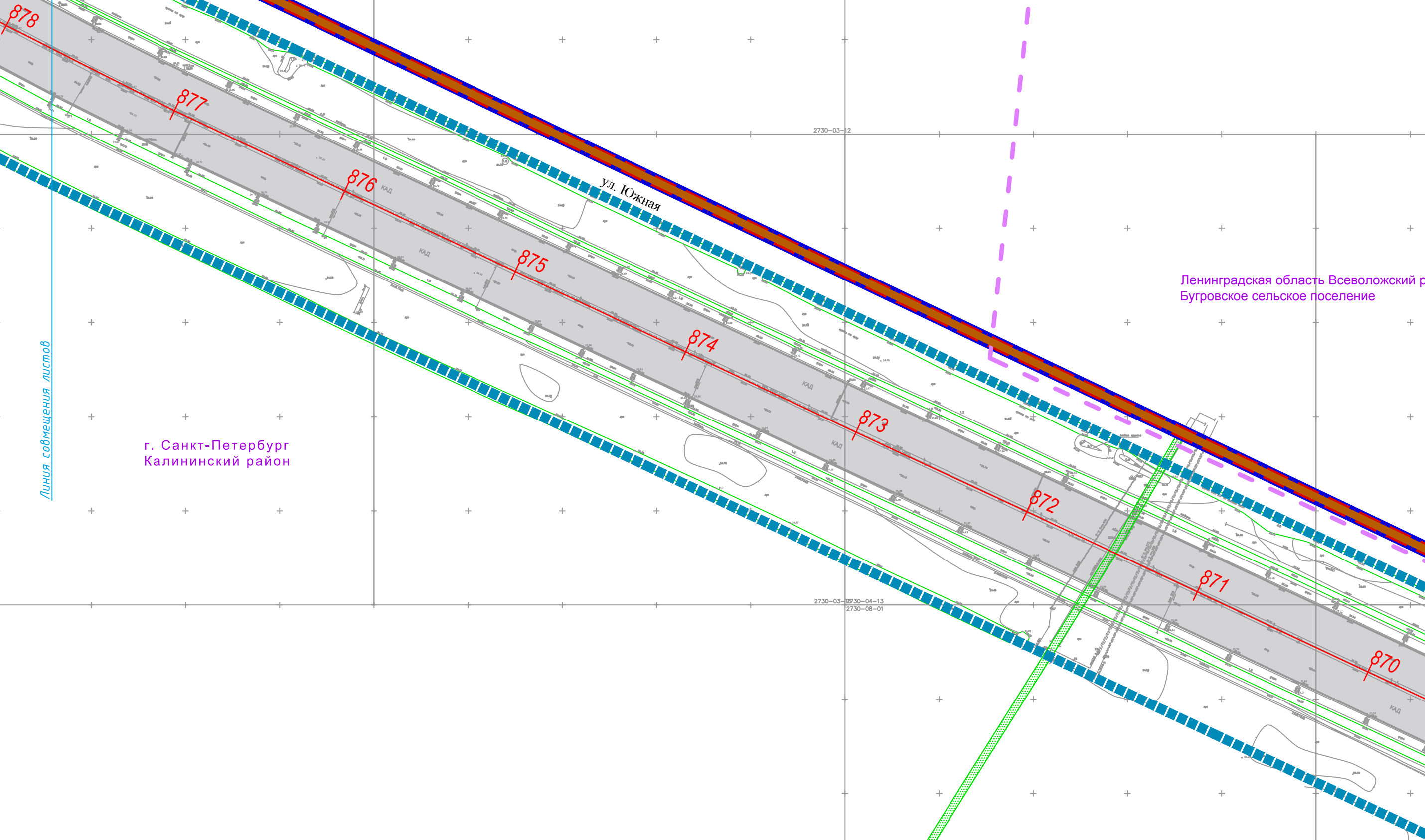


Линия совмещения листов

г. Санкт-Петербург
Калининский район

ул. Южная

Ленинградская область Всеволожский район
Бугровское сельское поселение



СОГЛАСОВАНО

Инв.№ подп. Подпись и дата Взам. инв.№

Изм.	Кол.уч.	Лист	№ док.	Подпись	Дата

RGP-15C/2016-2.2-ПП-МО-ГМ-4

Лист
4.84



Линия совмещения листов

Лист 87
Лист 85

Лист 86
Лист 86

0-03-05
0-03-09

2730-03-06

Ленинградская область Всеволожский район
Бугровское сельское поселение

ул. Южная

882

881

880

879

878

877

876

Лист 85
Лист 84

Линия совмещения листов

г. Санкт-Петербург
Калининский район

СОГЛАСОВАНО

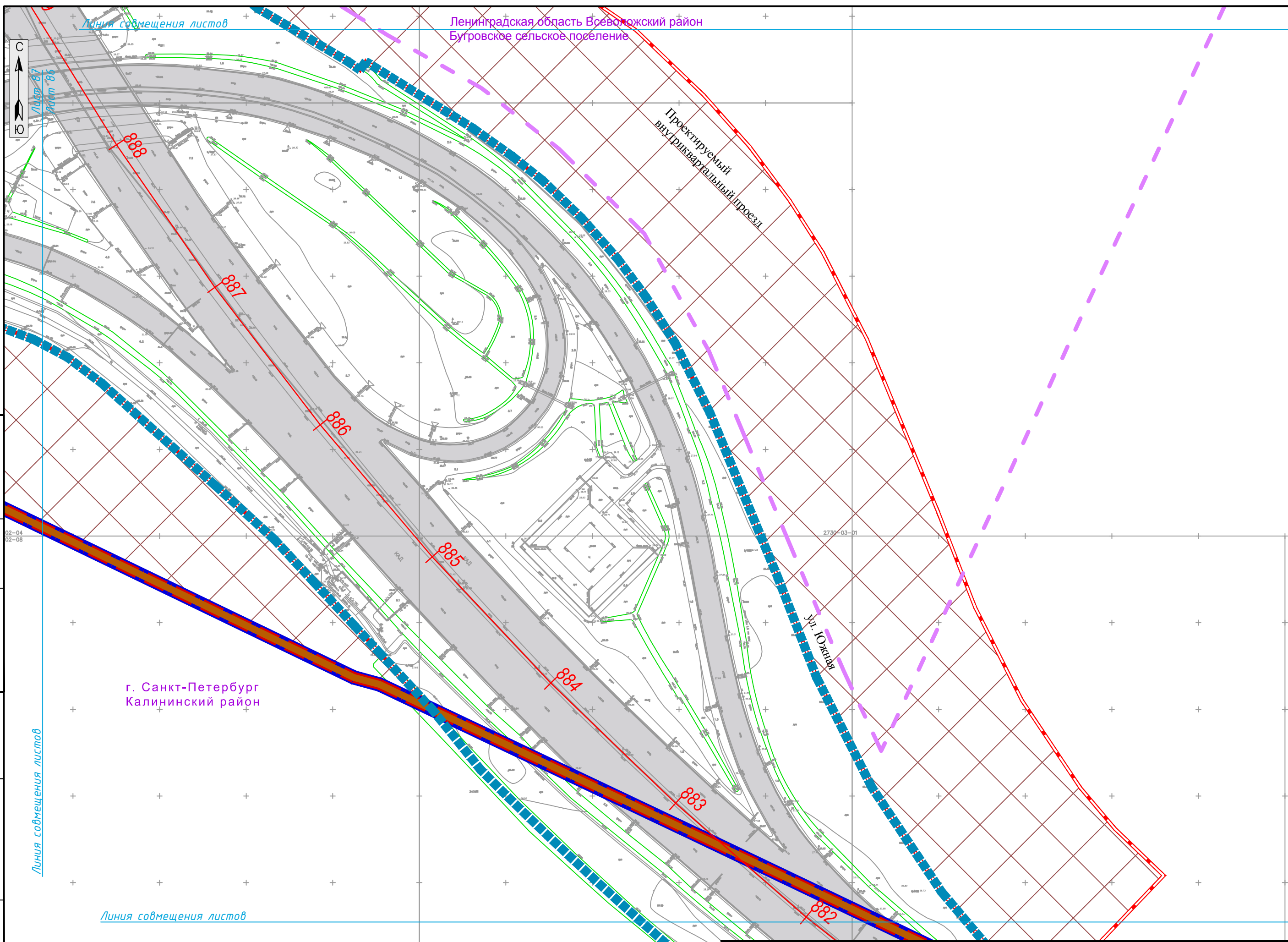
Инв.№ подп. Подпись и дата Взам. инв.№

Изм.	Кол.уч.	Лист	№ док.	Подпись	Дата

RGP-15C/2016-2.2-ПП-МО-ГМ-4

Лист
4.85

Ленинградская область Всеволожский район
Бугровское сельское поселение



СОГЛАСОВАНО

Инв.№ подп.	Подпись и дата	Взам. инв.№

г. Санкт-Петербург
Калининский район

Изм.	Кол.уч.	Лист	№ док.	Подпись	Дата

RGP-15C/2016-2.2-ПП-МО-ГМ-4

Линия совмещения листов

Лист 88
Лист 87



Лист 87
Лист 86

Ленинградская область Всеволожский район
Бугровское сельское поселение

г. Санкт-Петербург
Выборгский район

Проектируемый
внутриквартальный

1-й Верхний пер.

г. Санкт-Петербург
Калининский район

Линия совмещения листов

Лист 87
Лист 85

Линия совмещения листов

СОГЛАСОВАНО

Инв.№ подп. Подпись и дата Взам. инв.№

2730-02-02
2730-02-06

2730-02-02-04
2730-02-02-08

пр. Культуры

Изм.	Кол.уч.	Лист	№ док.	Подпись	Дата

RGP-15C/2016-2.2-ПП-МО-ГМ-4

Лист
4.87

Линия совмещения листов

Лист 89
Лист 88



Ленинградская область Всеволожский район
Бугровское сельское поселение

пр. Культуры

ул. Шоссейная

ул. Южная

Проектируемый
внутриквартальный проезд

ул. Шоссейная

ул. Южная

г. Санкт-Петербург
Выборгский район

Линия совмещения листов

Лист 88
Лист 87

Лист 88
Лист 86

СОГЛАСОВАНО

Взам. инв. №

Подпись и дата

Инв. № подл.

Изм.	Кол.уч.	Лист	№ док.	Подпись	Дата

RGP-15C/2016-2.2-ПП-МО-ГМ-4

Лист
4.88



Ленинградская область Всеволожский район
Бугровское сельское поселение

Ленинградская область Всеволожский район
Бугровское сельское поселение
поселок Бугры

г. Санкт-Петербург
Выборгский район

2830-14-02
2830-14-06

2830-14-03
2830-14-07

СОГЛАСОВАНО	
Инв.№ подл.	Взам. инв.№
Подпись и дата	

Изм.	Кол.уч.	Лист	№ док.	Подпись	Дата

RGP-15C/2016-2.2-ПП-МО-ГМ-4



Ленинградская область Всеволожский район
Бугровское сельское поселение
поселок Бугры

г. Санкт-Петербург
Выборгский район

Ленинградская область Всеволожский район
Бугровское сельское поселение

СОГЛАСОВАНО	
Инв.№ подп.	Подпись и дата
Взам. инв.№	

Изм.	Кол.уч.	Лист	№ док.	Подпись	Дата

RGP-15C/2016-2.2-ПП-МО-ГМ-4



Ленинградская область Всеволожский район
Бугровское сельское поселение

г. Санкт-Петербург
Выборгский район

2830-10-01
2830-10-05

2830-10-01
2830-10-05

СОГЛАСОВАНО

Инв.№ подп. Подпись и дата Взам. инв.№

Изм.	Кол.уч.	Лист	№ док.	Подпись	Дата

RGP-15C / 2016-2.2-ПП-МО-ГМ-4

Лист
4.91



Ленинградская область Всеволожский район
Бугровское сельское поселение
поселок Бугры

Начало работ в составе документации по планировке территории объекта:
«Строительство кольцевой автомобильной дороги вокруг г. Санкт-Петербурга. Реконструкция кольцевой автомобильной дороги вокруг г. Санкт-Петербург на участке от ст. Горская до Приозерского шоссе, Ленинградская область» Этап 1. Этап 2

Проектируемая
дорога

Ленинградская область Всеволожский район
Бугровское сельское поселение

8-й Верхний пер.

Санкт-Петербург
Выборгский район

СОГЛАСОВАНО

Инв.№ подл. Подпись и дата

Взам. инв.№

Изм.	Кол.уч.	Лист	№ док.	Подпись	Дата

RGP-15C/2016-2.2-ПП-МО-ГМ-4



Лист 94
Лист 93

СОГЛАСОВАНО

Инв.№ подп.	Подпись и дата	Взам. инв.№

Линия совмещения листов

г. Санкт-Петербург
Выборгский район

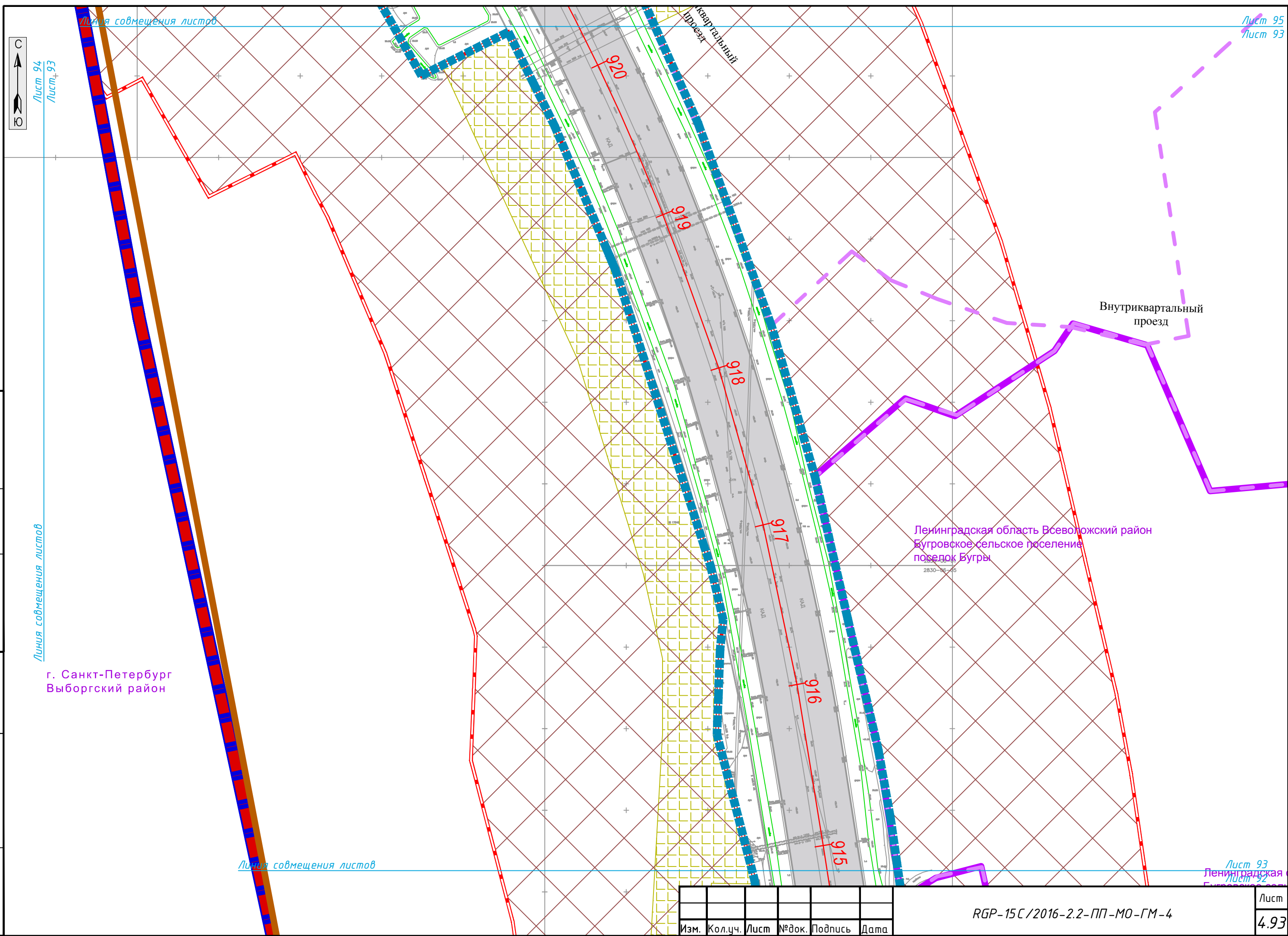
Линия совмещения листов

Лист 93
Лист 92

Изм.	Кол.уч.	Лист	№ док.	Подпись	Дата

RGP-15C/2016-2.2-ПП-МО-ГМ-4

Лист
4.93



Линия совмещения листов

Лист 96
Лист 94



2830-01-2830-01-06
2830-01-09

2830-01-2830-01-11
2830-01-2830-01-15

г. Санкт-Петербург
Выборгский район

Бугровская ул.

пр. Энгельса

9-ый Верхний пер.
9-ый Верхний пер.

Линия совмещения листов

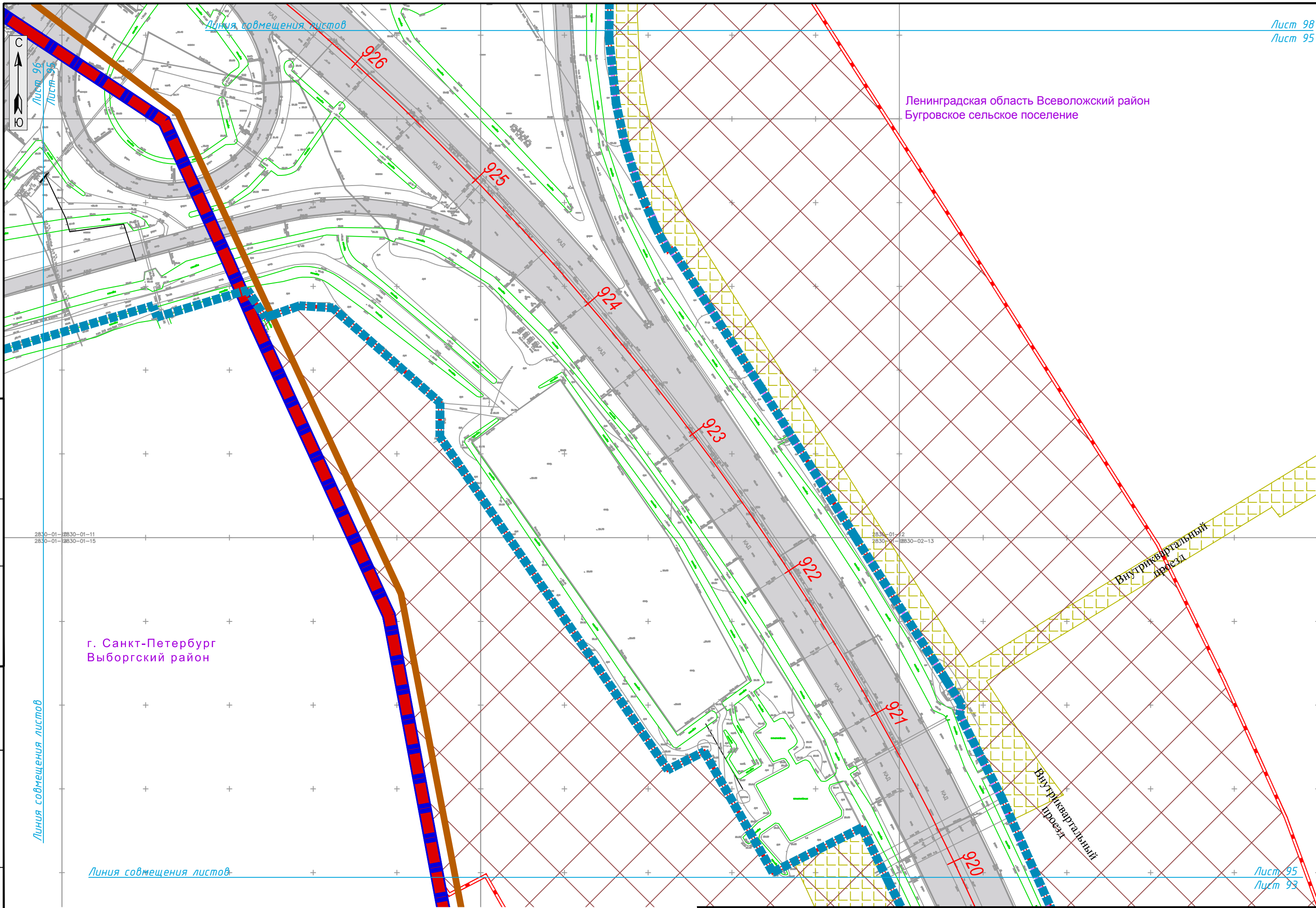
СОГЛАСОВАНО	
Инв.№ подп.	Подпись и дата
Взам. инв.№	

Изм.	Кол.уч.	Лист	№ док.	Подпись	Дата

RGP-15C/2016-2.2-ПП-МО-ГМ-4

Лист
4.94

Ленинградская область Всеволожский район
Бугровское сельское поселение



г. Санкт-Петербург
Выборгский район

СОГЛАСОВАНО

Инв.№ подп.	Подпись и дата	Взам. инв.№

Изм.	Кол.уч.	Лист	№ док.	Подпись	Дата

RGP-15C/2016-2.2-ПП-МО-ГМ-4



Окончание работ
ПК 935+22 (км 23+184)

1061

1060

Выборгское шоссе

935

934

933

932

931

930

Ленинградская область Всеволожский район
Бугровское сельское поселение

28:02-04-28:30-01-01

Бугровская ул.

Линия совмещения листов

г. Санкт-Петербург
Выборгский район

Лист 97
Лист 98

Лист 97
Лист 98

Линия совмещения листов

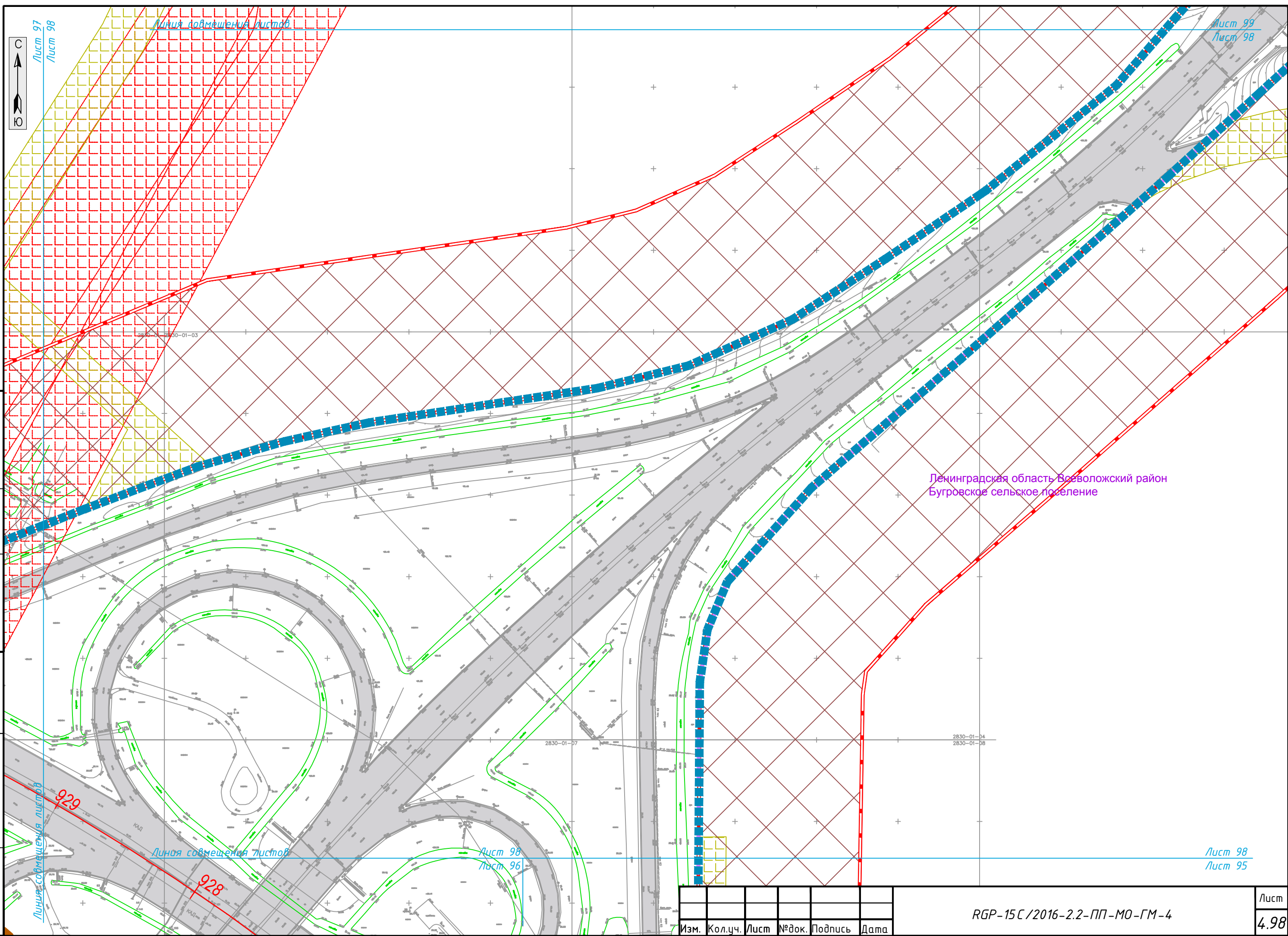
СОГЛАСОВАНО

Инв.№ подл. Подпись и дата Взам. инв.№

Изм.	Кол.уч.	Лист	№ док.	Подпись	Дата

RGP-15C/2016-2.2-ПП-МО-ГМ-4

Лист
4.97



Лист 97
Лист 98

Лист 99
Лист 98

Линия совмещения листов

Линия совмещения листов

Лист 98
Лист 96

Лист 98
Лист 95

Ленинградская область Всеволожский район
Бугровское сельское поселение

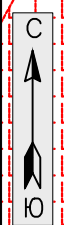
СОГЛАСОВАНО

Инв.№ подп. Подпись и дата Взам. инв.№

Изм.	Кол.уч.	Лист	№ док.	Подпись	Дата

RGP-15C/2016-2.2-ПП-МО-ГМ-4

Лист
4.98



Ленинградская область Всеволожский район
Бугровское сельское поселение

Дорога без
названия

Сосново
Приозерск

Дорога без
названия

Ленинградская область Всеволожский район
Бугровское сельское поселение

2930-14-09
2930-13-09 2930-14-13

Линия смещения листов

Лист 99
Лист 98

СОГЛАСОВАНО

Инв.№ подл. Подпись и дата Взам. инв.№

Изм.	Кол.уч.	Лист	№ док.	Подпись	Дата

RGP-15C/2016-2.2-ПП-МО-ГМ-4

Лист
4.99