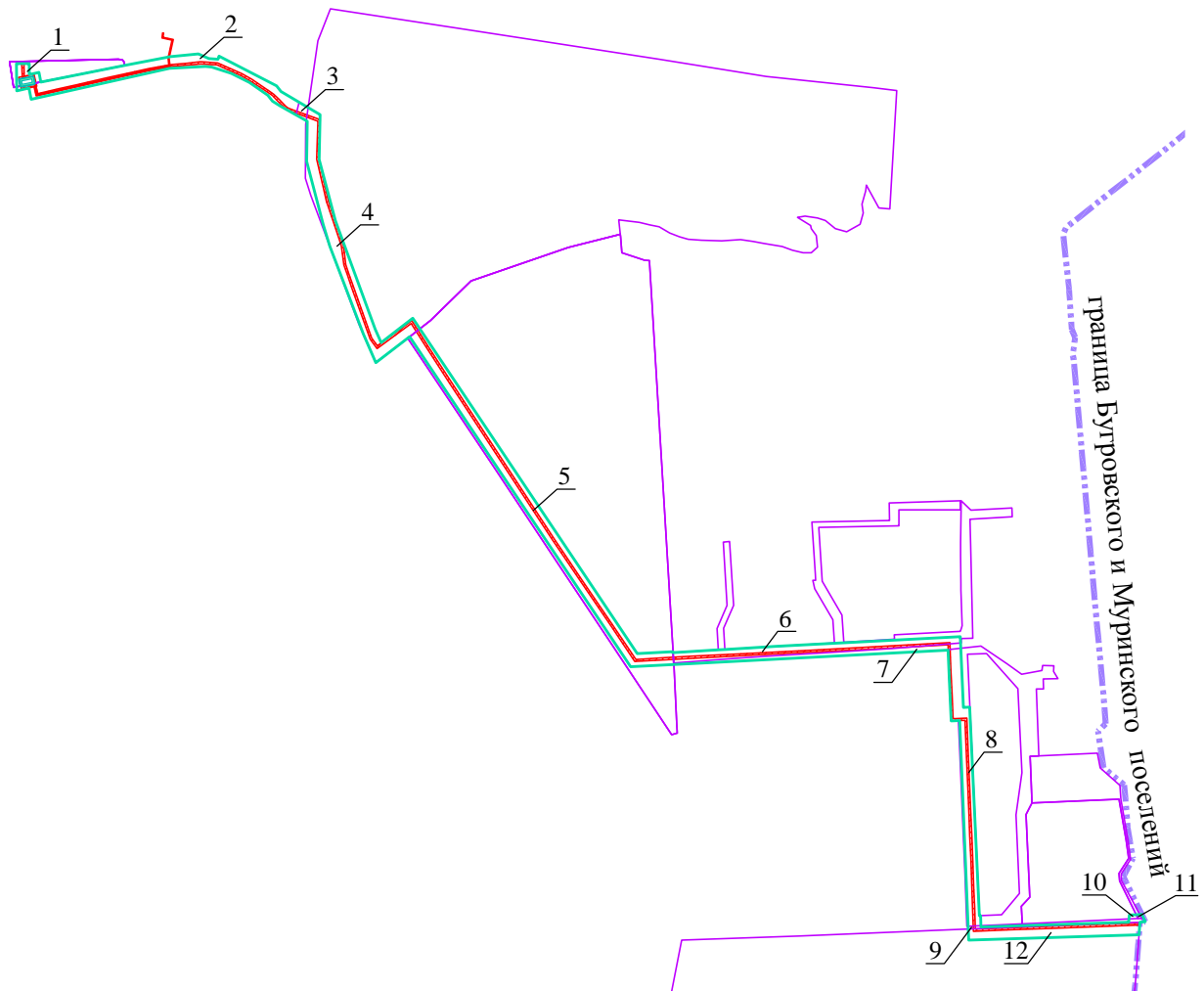






**Чертеж межевания территории  
для размещения линейного объекта местного значения - строительство трассы -  
"Распределительный газопровод для газоснабжения Муринского сельского поселения  
Всеволожского муниципального района Ленинградской области  
(1 этап)**

(границы застроенных земельных участков; границы формируемых земельных участков  
для предоставления физическим и юридическим лицам для строительства)



**Условные обозначения**

-  границы застроенных земельных участков
-  границы формируемых земельных участков для предоставления физическим и юридическим лицам для строительства
-  зона действия публичных сервитутов
-  9 номера земельных участков в полосе отвода линейного объекта