








Условные обозначения

-  граница Санкт-Петербурга
-  территория проектирования
-  граница зоны возможных сильных разрушений
-  граница зоны возможных слабых разрушений
-  зона возможных сильных разрушений
– в границах проектной застройки города
-  зона возможных слабых разрушений
– 7 км от проектной черты застройки г. Санкт-Петербурга
-  зона возможного опасного радиоактивного заражения (загрязнения)
– 27 км от проектной черты застройки г. Санкт-Петербурга

Согласовано

Взаим. инв. №

Подп. и дата

Инв. № подл.

02/13 ИТМ-М ГОЧС

Проект планировки и проект межевания территории юго-западной части деревни Порошкино многофункционального комплекса "Евроград" МО "Бугровское сельское поселение" Всеволожского муниципального района Ленинградской области

Изм.	Кол.уч.	Лист	Ндож.	Подп.	Дата
Разраб.		Березина			
Н.контр.		Гуртовой			

Перечень мероприятий по гражданской обороне, мероприятий по предупреждению чрезвычайных ситуаций природного и техногенного характера

Схема зон возможного опасного радиоактивного заражения (загрязнения)
М 1:20000

Стадия	Лист	Листов
ПП	50	50
ПМ		

ООО "ПСК "Эксперт"